

Návrh

## VYHLÁŠKA

ze dne ... 2015

## kterou se provádějí pravidla provozu na pozemních komunikacích

Ministerstvo dopravy stanoví podle § 137 odst. 2 zákona č. 361/2000 Sb., o provozu na pozemních komunikacích a o změnách některých zákonů, (dále jen „zákon“) k provedení § 5 odst. 1 písm. d), § 10 odst. 5, § 43 odst. 6, § 45 odst. 6, § 56 odst. 8, § 62 odst. 5, § 63 odst. 2, § 65 odst. 3, § 66 odst. 3, § 67 odst. 1 a 11, § 68 odst. 3, § 75 odst. 7, § 78 odst. 5 a § 79 odst. 8 zákona:

## ČÁST PRVNÍ

## ÚPRAVA PROVOZU NA POZEMNÍCH KOMUNIKACÍCH

## Hlava I

## Dopravní značky

(K § 62 odst. 5 zákona)

## Díl 1

## Svislé dopravní značky

## Oddíl 1

## Obecná ustanovení o svislých dopravních značkách

## § 1

## Provedení svislých dopravních značek

(1) Svislé dopravní značky se provádějí jako stálé, přenosné nebo proměnné.

(2) Stálé dopravní značky se upevňují na sloupky, budovy nebo jiné konstrukce pevně spojené se zemí.

(3) Přenosné dopravní značky se upevňují na červenobíle pruhovaný sloupek či stojan nebo na vozidlo. Červené a bílé pruhy mají zpravidla šířku 100–200 mm a retroreflexní provedení.

(4) Proměnné dopravní značky jsou značky, jejichž obsah se může měnit. Barevné provedení proměnných dopravních značek může být odlišné od stálých dopravních značek, a to tak, že podklad proměnných dopravních značek je tmavý a nápisy, symboly a ohraničení světlé.

(5) Pro zdůraznění významu a zlepšení viditelnosti lze svislou dopravní značku umístit na retroreflexním žlutozeleném fluorescenčním podkladu. Takový podklad nelze v jedné sestavě dopravních značek použít v kombinaci se světelnými signály.

(6) Rozměry, barevnost a další technické požadavky musí odpovídat, v souladu s § 62 odst. 6 zákona, zvláštním technickým předpisům.

**Odstraněno:** jsou provedeny na mechanických nebo elektronických panelech a slouží zejména k operativnímu řízení a organizaci provozu

**Odstraněno:** Umístění červené barvy je na proměnných dopravních značkách shodné s jejím umístěním na stálých dopravních značkách. Příkazové proměnné dopravní značky musí mít stejné barevné provedení jako stálé příkazové dopravní značky. Jako proměnné dopravní značky nesmí být provedeny svislé dopravní značky upravující přednost.

§ 2

**Umístění svislých dopravních značek**

(1) Svislé dopravní značky se umísťují tak, aby byly pro účastníky provozu na pozemních komunikacích včas a z dostatečné vzdálenosti viditelné.

(2) Svislé dopravní značky se obvykle umísťují při pravém okraji pozemní komunikace nebo nad vozovkou; pro zdůraznění jejich významu mohou být značky nacházející se při pravém okraji pozemní komunikace umístěny i při levém okraji pozemní komunikace nebo nad vozovkou.

(3) Značky upravující zastavení nebo stání se umísťují při tom okraji vozovky nebo pozemní komunikace, k němuž se vztahují.

(4) Stálé značky ani jejich nosné konstrukce nesmějí zasahovat do vymezené části dopravního prostoru určené pro provoz vozidel.

(5) Je-li nutné v zájmu bezpečnosti silničního provozu na místo s omezením, zákazem nebo příkazem předem upozornit z větší vzdálenosti, použije se odpovídající svislá dopravní značka doplněná dodatkovou tabulkou "Vzdálenost", pro označení místa na odbočující pozemní komunikaci dodatkovou tabulkou "Směrová šipka" (dále jen "předběžná značka").

(6) Svislá dopravní značka, z níž vyplývá povinnost zastavit vozidlo, musí být umístěna tak, aby byl řidič s přihlédnutím k místním podmínkám schopen vozidlo bezpečně zastavit. Není-li možné tento požadavek dodržet, použije se také předběžná nebo jiná vhodná značka.

(7) Sloupky nebo stojany přenosných dopravních značek mohou být v odůvodněných případech umístěny výjimečně i na vozovce.

**Odstraněno:** s ohledem na charakter a rozsah dopravního opatření

(8) Na dopravních značkách a jejich sloupcích, stojanech nebo konstrukcích, na dopravních zařízeních a zařízeních pro dopravní informace nesmí být vyznačeno nebo umístěno nic, co nesouvisí s dopravní značkou, dopravním zařízením nebo zařízením pro dopravní informace.

(9) Ustanovení o umístění svislých dopravních značek se přiměřeně použijí také pro dopravní zařízení a zařízení pro provozní informace.

§ 3

**Platnost svislých dopravních značek**

(1) Svislá dopravní značka umístěná vedle pozemní komunikace platí pro celou pozemní komunikaci v daném směru jízdy s výjimkou značky upravující zastavení nebo stání, která platí jen pro tu stranu pozemní komunikace, u níž je umístěna.

(2) Svislá dopravní značka umístěná nad vozovkou platí pro celou vozovku v daném směru jízdy. Je-li nad vyznačeným jízdním pruhem umístěna zákazová nebo příkazová značka, platí jen pro jízdní pruh, nad nímž je umístěna.

(3) Zákaz, omezení nebo příkaz platí pro nejbližší místo nebo úsek pozemní komunikace, k němuž se vztahuje. Zákaz, omezení nebo příkaz vztahující se k určitému úseku pozemní komunikace je ukončen příslušnou dopravní značkou nebo nejbližší křižovatkou.

(4) Platnost zákazu, omezení nebo příkazu vyjádřeného přenosnou dopravní značkou umístěnou na vozidle, které označuje pohyblivé pracoviště tvořené pomalu se pohybujícím vozidlem nebo skupinou vozidel, končí 100 m ve směru jízdy za tímto vozidlem nebo za posledním vozidlem skupiny, jedná-li se o skupinu vozidel.

**Odstraněno:** <#>vyplývající ze svislé dopravní značky vztahující se ke konkrétnímu úkonu, povinnosti nebo vztahu platí pro nejbližší místo nebo úsek pozemní komunikace, k němuž se zákaz, omezení nebo příkaz vztahuje. V ostatních případech je ukončen příslušnou dopravní značkou nebo nejbližší křižovatkou.¶

(5) Značky upravující přednost "Křižovatka s vedlejší pozemní komunikací", "Hlavní pozemní komunikace", "Konec hlavní pozemní komunikace", "Dej přednost v jízdě!", "Dej přednost v jízdě tramvaji!" a "Stůj, dej přednost v jízdě!" platí pro nejbližší křižovatku.

(6) Platnost zónové dopravní značky je ukončena značkou informující o jejím konci, není-li stanoveno jinak.

(7) Není-li způsob a uspořádání dovoleného stání vyznačen vodorovnými dopravními značkami nebo není-li platnost informativních značek označujících parkoviště ukončena jiným způsobem, končí jejich platnost 5 m před hranicí nejbližší křižovatky. Vjezd na místa ležící mimo pozemní komunikace nebo výjezd z nich platnost těchto dopravních značek přerušuje.

(8) Neplatnost dopravní značky nebo její části, která vyplývá z přechodné úpravy provozu na pozemních komunikacích, lze vyjádřit

- a) škrtnutím oranžovo-černým pruhem (pruhy) nebo překrytím červeným křížem; tímto způsobem však nesmí být vyjádřena neplatnost svislé dopravní značky upravující přednost, nebo
- b) jiným způsobem (například zakrytím nebo demontáží činné plochy značky).

Odstraněno: 8

## Oddíl 2

### Zvláštní ustanovení o svislých dopravních značkách a jejich rozdělení

#### § 4

##### Výstražné značky

(1) Výstražné značky upozorňují na místo vyžadující zvýšenou pozornost a umísťují se před označovaným místem mimo obec ve vzdálenosti 100–250 m, v obci 50–100 m. Není-li možné z vážných důvodů stanovené rozmezí vzdálenosti dodržet, doplní se výstražná dopravní značka o dodatkovou tabulku "Vzdálenost" s udáním skutečné vzdálenosti k označovanému místu.

(2) V příloze č. 1 této vyhlášky je uveden vzhled, význam a případně užití výstražných značek.

#### § 5

##### Značky upravující přednost

V příloze č. 2 této vyhlášky je uveden vzhled, význam a případně užití značek upravujících přednost.

#### § 6

##### Zákazové značky

(1) Zákazové značky se umísťují u místa, odkud zákaz nebo omezení platí, případně kde končí. Značku lze pro zdůraznění opakovat i v průběhu platnosti zákazu nebo omezení.

(2) V příloze č. 3 této vyhlášky je uveden vzhled, význam a případně užití zákazových značek.

§ 7

**Příkazové značky**

- (1) Příkazové značky se umísťují u místa, kde příkaz začíná, případně končí.
- (2) V příloze č. 4 této vyhlášky je uveden vzhled, význam a případně užití příkazových značek.

§ 8

**Informativní značky**

(K § 63 odst. 2 zákona)

(1) Informativní značky se rozdělují na informativní značky zónové, informativní značky provozní, informativní značky směrové a informativní značky jiné.

(2) Informativní značky zónové označují začátek nebo konec oblasti, ve které platí příslušná ustanovení pravidel provozu na pozemních komunikacích, vyplývající ze zákona pro tuto oblast.

(3) Barevné provedení informativních značek směrových se může od jejich vyobrazení dle této vyhlášky lišit v závislosti na druhu cíle nebo kategorii pozemní komunikace, k níž značky směřují nebo na níž se nacházejí. Pro dálnice se používá podklad v barvě zelené, pro ostatní pozemní komunikace zpravidla v barvě modré, případně bílé.

(4) V příloze č. 5 této vyhlášky je uveden vzhled, význam a případně užití informativních značek.

**Odstraněno:** bez ohledu na předchozí obecnou nebo místní úpravu provozu na pozemních komunikacích

**Odstraněno:** zvláštní úprava provozu na pozemních komunikacích

**Odstraněno:** zpravidla

**Odstraněno:** silnice v barvě modré a pro

**Odstraněno:** v barvě bílé

**Odstraněno:** <#>Na informativní znače označující kulturní, turistický nebo komunální cíl nebo na dodatkové tabulce pod ní, může být uveden symbol informující o financování označeného cíle z fondů Evropské unie. ¶

§ 9

**Dodatkové tabulky**

V příloze č. 6 této vyhlášky je uveden vzhled, význam a případně užití dodatkových tabulek.

§ 10

**Určené symboly**

(1) Na svislých dopravních značkách je možné pro doplnění, upřesnění nebo jako náhradu textové informace použít určený nebo jiný vhodný symbol.

(2) V příloze č. 7 této vyhlášky je uveden vzhled, význam a případně užití určených symbolů.

Díl 2

**Vodorovné dopravní značky**

§ 11

**Obecná ustanovení k vodorovným dopravním značkám**

(1) Vodorovné dopravní značky se vyznačují na vozovku nebo jinou zpevněnou část pozemní komunikace.

(2) Vodorovné dopravní značky mohou být provedeny jako stálé nebo přechodné.

(3) Přejídné vodorovné dopravní značky vyjadřující čáry nebo šipky nebo označující přechody pro chodce nebo jízdní pruhy pro cyklisty jsou provedeny žlutou nebo oranžovou barvou.

(4) Dočasná neplatnost vodorovných dopravních značek se vyznačuje přeškrtnutím žlutými čarami.

Odstraněno: souvislými

## § 12

### Rozdělení a popis vodorovných dopravních značek

(1) Vodorovné dopravní značky se rozdělují na podélné čáry, příčné čáry, šipky, označení stání a parkovišť, označení zastávek a zákazů zastavení a stání, ostatní vodorovné dopravní značky.

(2) Označení stání a parkovišť se užívají k vyznačení organizace zastavení a stání a případně stanovení způsobu stání ve vztahu k okraji pozemní komunikace nebo uspořádání prostoru parkoviště. Při stání nesmí vozidlo svým obrysem nebo nákladem vyznačenou plochu přesahovat směrem do vozovky.

(3) V příloze č. 8 této vyhlášky je uveden vzhled, význam a případně užití vodorovných dopravních značek.

## Hlava II

### Světelné a akustické signály

(K § 65 odst. 3 zákona)

## § 13

### Světelné signály

V příloze č. 9 této vyhlášky jsou uvedeny druhy, vzhled, význam a případně užití světelných signálů.

## § 14

### Akustické signály

(1) Akustické signály slouží k orientaci nevidomých osob na křižovatkách a přechodech pro chodce řízených světelnými signály pro chodce, v místech křížení dráhy s pozemní komunikací určenou podle zvláštního předpisu<sup>1</sup> a na místech se signálem dvou vedle sebe umístěných střídavě přerušovaných červených světel.

(2) Světelné signály pro chodce musí být doplněny příslušným akustickým signálem.

(3) Akustické signály na přechodech mají zvuk tikání nebo krátkých tónových pulsů.

(4) Zařízení pro akustickou signalizaci je nedílnou součástí světelných signalizačních zařízení na místech, která jsou uvedena v odstavci 1. V místech s akustickou signalizací se provádějí stavebně technické úpravy podle zvláštního předpisu<sup>2</sup>.

<sup>1</sup> Vyhláška č. 177/1995 Sb., kterou se vydává stavební a technický řád drah, ve znění pozdějších předpisů.

<sup>2</sup> Vyhláška č. 398/2009 Sb., o obecných technických požadavcích zabezpečujících bezbariérové užívání staveb.

(5) Zařízení pro akustickou signalizaci musí umožňovat nevidomé osobě, která přistupuje k místu (stožáru) s akustickou signalizací, bezpečně rozlišit, je-li v jejím směru chůze signál pro chodce se znamením "Stůj!" nebo signál pro chodce se znamením "Volno".

### Hlava III Dopravní zařízení

(K § 66 odst. 3 a § 75 odst. 7 zákona)

#### § 15

(1) Za dopravní zařízení se dále považují

- a) odrazky, které se umísťují v barvě oranžové vpravo a v barvě bílé vlevo ve směru jízdy,
- b) odrazové zrcadlo,
- c) zábradlí, svodidla, vodící stěna, vodící práh, vodící obrubník,
- d) dopravně bezpečnostní zařízení, kterými jsou zejména tlumiče nárazu a zařízení pro dopravně bezpečnostní a dopravně výchovné informace.

(2) V příloze č. 10 této vyhlášky jsou uvedeny druhy, vzhled, význam a případně užití dopravních zařízení.

### Hlava IV Zařízení pro provozní informace

(K § 68 odst. 3 zákona)

#### § 16

V příloze č. 11 této vyhlášky jsou uvedeny druhy, vzhled, význam a případně užití zařízení pro provozní informace.

## ČÁST DRUHÁ VÝJIMKY Z OMEZENÍ JÍZDY NĚKTERÝCH VOZIDEL

#### § 17

### Žádost o udělení výjimky z omezení jízdy některých vozidel

(K § 43 odst. 6 zákona)

(1) Žádost o udělení výjimky z omezení jízdy některých vozidel obsahuje

- a) jméno, příjmení a trvalý pobyt fyzické osoby nebo, je-li žadatelem právnická osoba, její obchodní firmu (název), identifikační číslo a sídlo,
- b) územní rozsah, popřípadě trasu pohybu vozidla, a dobu požadované výjimky,
- c) účel a zdůvodnění výjimky,
- d) státní poznávací značku, druh, tovární značku a typ vozidla, jehož se má výjimka týkat,
- e) jméno, příjmení a trvalý pobyt nebo obchodní firmu (název), identifikační číslo a sídlo provozovatele vozidla, není-li sám žadatelem,
- f) podpis žadatele, popřípadě otisk jeho razítka.

(2) V příloze č. 12 této vyhlášky je uveden vzor žádosti o udělení výjimky z omezení jízdy některých vozidel.

## ČÁST TŘETÍ OZNAČOVÁNÍ OSOB, VĚCÍ A VOZIDEL VE ZVLÁŠTNÍCH PŘÍPÁDECH

### § 18

#### Podrobnosti o označení překážky provozu na pozemních komunikacích

(K § 45 odst. 6)

(1) Způsob a rozsah označení překážky provozu na pozemní komunikaci volí její původce, popřípadě vlastník nebo správce pozemní komunikace s přihlédnutím k poloze a charakteru překážky, stupni možného ohrožení a dopravnímu významu dotčené pozemní komunikace.

(2) Policie České republiky označuje překážku provozu na pozemní komunikaci po dobu nezbytně nutnou k zajištění bezpečnosti provozu vozidlem vybaveným zvláštním výstražným světlem modré barvy, případně jiným vhodným způsobem. O překážce provozu, kterou zjistila nebo jí byla ohlášena, vyrozumí vlastníka nebo správce pozemní komunikace.

**Komentář:** Vyhodit?

### § 19

#### Vzor a způsob užití oděvních doplňků s označením z retroreflexního materiálu

(1) Oděvními doplňky jsou blůza, kabát, tričko, vesta nebo kalhoty fluorescenční žluté nebo fluorescenční oranžovo-červené barvy doplněné retroreflexními pásy (dále jen "výstražný oděv"). Retroreflexní pásy a fluorescenční plochy musí být na výstražném oděvu vhodně umístěny a provedeny v dostatečné ploše. Tyto podmínky jsou splněny, odpovídá-li výstražný oděv požadavkům příslušné harmonizované evropské normy<sup>3)</sup>.

**Odstraněno:** (K § 56 odst. 8)<sup>¶</sup>

(2) Osoby, jimž je ve zvláštních případech zákonem stanovena povinnost mít na sobě oděvní doplňky, jsou povinny použít alespoň výstražnou vestu.

(3) V příloze č. 13 této vyhlášky jsou vyobrazeny příklady výstražných oděvů.

### § 20

#### Označení osob oprávněných zastavovat vozidla

(K § 79 odst. 8 zákona)

(1) Osoba vykonávající práce spojené se správou, údržbou, měřením, opravami a výstavbou pozemní komunikace a k zajištění bezpečnosti provozu na pozemních komunikacích, jsou-li tyto činnosti vykonávány při zachování provozu na dotčené části pozemní komunikace, musí použít výstražný oděv.

**Komentář:** Doplnění Prášil?

(2) Osoba pověřená obecním úřadem obce s rozšířenou působností k zajištění bezpečného přechodu dětí a školní mládeže přes pozemní komunikaci v blízkosti školního zařízení (dále jen "pověřená osoba") musí použít výstražný oděv "Označení pověřené osoby zajišťující bezpečný přechod dětí a školní mládeže" nebo "Vesta".

**Odstraněno:** být oblečena ve výstražném oděvu pokrývajícím horní i dolní polovinu těla. Jen krátkodobě a v ojedinělých případech může tato osoba užít výstražný oděv pokrývající pouze horní polovinu těla.

<sup>3)</sup> ČSN EN ISO 20471

§ 21

**Speciální označení vozidel a osob**

[K § 5 odst. 1 písm. d) a § 67 odst. 1 a 11 zákona]

(1) Speciální označení vozidel, jejich číslo, vyobrazení a význam jsou uvedeny v příloze č. 14. Způsob vyplnění parkovacího průkazu označujícího vozidlo přepravující osobu těžce zdravotně postiženou je uveden v příloze č. 14 k této vyhlášce.

(2) Speciální označení osoby nevidomé je bílá hůl, označení osoby hluchoslepé je hůl s bílými a červenými pruhy o šířce 100 mm. Bílá hůl i hůl s bílými a červenými pruhy musí být opatřena nejméně jedním reflexním bílým pruhem šířky 50 mm a nejméně souvislá třetina její délky musí mít průměr nejméně 12 mm.

§ 22

**Označení sedadel vybavených zádržným systémem**

(K § 10 odst. 4 zákona)

(1) U vozidla kategorie M2 a M3<sup>4</sup> registrovaného v České republice, které je vybaveno zádržným bezpečnostním systémem, musí být viditelně pro každé sedadlo umístěn výrazně zobrazený piktogram, který může být v horní části doplněn textem "PŘIPOUTEJTE SE".

(2) Základní plocha piktogramu je kruh modré barvy a symbol postavy, který je proveden barvou bílou. Průměr kruhu piktogramu nesmí být menší než 7,5 cm. V příloze č. 14 této vyhlášky je uveden vzor piktogramu.

**ČÁST ČTVRTÁ**

**ŘÍZENÍ PROVOZU NA POZEMNÍCH KOMUNIKACÍCH**

(K § 75 odst. 7 zákona)

§ 23

**Pokyny při řízení provozu na pozemních komunikacích**

(1) Pokyny policisty při řízení provozu na pozemních komunikacích jsou

- a) "Stůj!",
- b) "Pozor!",
- c) "Volno!",
- d) "Zrychlit jízdu!",
- e) "Zpomalit jízdu".

(2) V příloze č. 15 této vyhlášky je uvedeno vyobrazení postojů a pokynů policisty při řízení provozu na pozemních komunikacích.

§ 24

**Výstroj a označení příslušníka vojenské pořádkové služby**

(1) Příslušník vojenské pořádkové služby je při řízení provozu na pozemních komunikacích ustrojen ve vojenském stejnokroji. Na levém rukávu je označen červenou

---

<sup>4</sup> Zákon č. 56/2001 Sb., o podmínkách provozu vozidel na pozemních komunikacích, ve znění pozdějších předpisů.



rukávovou páskou o šířce 85 mm s bílým písmenem "P" v modrém kruhovém podkladu bíle lemovaném. Vojenský stejnokroj je doplněn bílým opaskem a bílou přílbou. Opasek je za snížené viditelnosti doplněn vpředu bílým světlem a vzadu červeným světlem. Přílba je označena vpředu a vzadu bílým písmenem "P" v modrém kruhovém podkladu; přílbu musí mít příslušník vojenské pořádkové služby řádně nasazenu a připevněnu na hlavě.

(2) Při řízení provozu na pozemních komunikacích užívá příslušník vojenské pořádkové služby dopravní zařízení "Směrovka" nebo "Zastavovací terč (pro policisty)".

## § 25

### **Pověření příslušníka vojenské pořádkové služby k řízení provozu na pozemních komunikacích**

(1) Pověření příslušníka vojenské pořádkové služby k řízení provozu na pozemních komunikacích (dále jen "pověření příslušníka") obsahuje

- a) jméno, příjmení a funkce osoby, která pověření příslušníka vydala,
- b) hodnost, jméno a příjmení příslušníka vojenské pořádkové hlídky pověřeného řízením provozu na pozemních komunikacích,
- c) určení místa nebo úseku pozemní komunikace, na kterém je příslušník vojenské pořádkové služby pověřen řízením provozu na pozemních komunikacích,
- d) datum a dobu, po kterou je příslušník vojenské pořádkové služby pověřen řízením provozu na pozemních komunikacích,
- e) konkrétní úkol k řízení provozu na pozemních komunikacích,
- f) dobu platnosti pověření příslušníka,
- g) datum vydání, podpis osoby, která pověření příslušníka vydala, a otisk razítka.

(2) V příloze č. 16 této vyhlášky je uveden vzor pověření příslušníka vojenské pořádkové služby k řízení provozu na pozemních komunikacích.

## § 26

### **Pověření osoby k zajištění bezpečného přechodu dětí a školní mládeže**

(K 79 odst. 8 zákona)

(1) Pověření osoby k zajištění bezpečného přechodu dětí a školní mládeže přes pozemní komunikaci v blízkosti školního zařízení vydané obecním úřadem obce s rozšířenou působností (dále jen "pověření obecního úřadu obce s rozšířenou působností") obsahuje

- a) jméno a příjmení, datum a místo narození a trvalý pobyt pověřené osoby,
- b) místo na pozemní komunikaci, kde je pověřená osoba oprávněna zajišťovat bezpečný přechod dětí a školní mládeže přes pozemní komunikaci,
- c) dobu, ve které je pověřená osoba oprávněna zajišťovat bezpečný přechod dětí a školní mládeže přes pozemní komunikaci,
- d) dobu platnosti pověření obecního úřadu obce s rozšířenou působností,
- e) jméno a příjmení a funkci osoby vydávající pověření obecního úřadu obce s rozšířenou působností,
- f) otisk razítka obecního úřadu obce s rozšířenou působností.

(2) V příloze č. 17 této vyhlášky je uveden vzor obecního úřadu obce s rozšířenou působností k pověření osoby k zajištění bezpečného přechodu dětí a školní mládeže přes pozemní komunikaci.

**ČÁST PÁTÁ**  
**PŘECHODNÉ A ZRUŠOVACÍ USTANOVENÍ**

§ 27

**Přechodné ustanovení**

Dopravní značky a dopravní zařízení, které svým provedením neodpovídají této vyhlášce, lze užívat do doby jejich nahrazení dopravními značkami a dopravními zařízeními podle této vyhlášky, nejdéle do 31. prosince 2025.

§ 28

**Zrušovací ustanovení**

Vyhláška č. 30/2001 Sb., kterou se provádějí pravidla provozu na pozemních komunikacích a úprava a řízení provozu na pozemních komunikacích, ve znění vyhlášky č. 153/2003 Sb., vyhlášky č. 176/2004 Sb., vyhlášky č. 193/2006 Sb., vyhlášky č. 507/2006 Sb., vyhlášky č. 202/2008 Sb., vyhlášky č. 91/2009 Sb., vyhlášky č. 247/2010 Sb. a vyhlášky č. 290/2011 Sb., se zrušuje.








**ČÁST ŠESTÁ**  
**ÚČINNOST**

§ 29

Tato vyhláška nabývá účinnosti dnem 1. ledna 2016.

Příloha č. 1 k vyhlášce č. .../2015 Sb.

Výstražné dopravní značky

Číslo	Vyobrazení	Název, význam a užití
A 1a		<b>Zatáčka vpravo</b> Značka upozorňuje na zatáčku (směrový oblouk) vpravo, jehož bezpečné projetí vyžaduje <u>výrazné</u> snížení rychlosti jízdy.
A 1b		<b>Zatáčka vlevo</b> Značka upozorňuje na zatáčku (směrový oblouk) vlevo, jehož bezpečné projetí vyžaduje <u>výrazné</u> snížení rychlosti jízdy.
A 2a		<b>Dvojitá zatáčka, první vpravo</b> Značka upozorňuje na dvě nebo více po sobě následujících zatáček (směrových oblouků), z nichž první je vpravo, a jejichž bezpečné projetí vyžaduje <u>výrazné</u> snížení rychlosti jízdy.
A 2b		<b>Dvojitá zatáčka, první vlevo</b> Značka upozorňuje na dvě nebo více po sobě následujících zatáček (směrových oblouků), z nichž první je vlevo, a jejichž bezpečné projetí vyžaduje <u>výrazné</u> snížení rychlosti jízdy.
A 3		<b>Křižovatka</b> Značka upozorňuje na křižovatku, kde není přednost v jízdě upravena svislými dopravními značkami. V obci se užívá výjimečně, např. k upozornění na křižovatku, kde na rozdíl od svého předcházejícího průběhu již není pozemní komunikace hlavní a uplatňuje se zde ustanovení o přednosti v jízdě vozidel přijíždějících zprava.
A 4		<b>Křižovatka s kruhovým objezdem</b> Značka upozorňuje <u>v odůvodněných případech</u> na křižovatku s kruhovým objezdem.
A 5a		<b>Nebezpečné klesání</b> Značka upozorňuje na úsek pozemní komunikace, kde místní podmínky činí klesání nebezpečným. Na značce se uvádí skutečný nejvyšší podélný sklon vozovky.

**Odstraněno:** Mimo obec se značka umísťuje zpravidla před každou křižovatkou s kruhovým objezdem. V obci se značka zpravidla neumísťuje, s výjimkou případů, kdy je nutno na takovou křižovatku zvlášť upozornit.

Číslo	Vyobrazení	Název, význam a užití
A 5b		<b>Nebezpečné stoupání</b> Značka upozorňuje na úsek pozemní komunikace <u>s prudkým stoupáním</u> . Na značce se uvádí skutečný nejvyšší podélný sklon vozovky.
A 6a		<b>Zúžená vozovka (z obou stran)</b> Značka upozorňuje na místo (úsek), kde se vozovka oproti předcházejícímu úseku výrazně zužuje, a to z obou stran.
A 6b		<b>Zúžená vozovka (z jedné strany)</b> Značka upozorňuje na místo (úsek), kde se vozovka oproti předcházejícímu úseku výrazně zužuje z jedné strany. Symbol značky je proveden tak, aby odpovídal skutečnému zúžení vozovky buď z levé, nebo z pravé strany.
A 7a		<b>Nerovnost vozovky</b> Značka upozorňuje na hrboly, výtluky, díry a jiné nerovnosti ve vozovce nebo na úsek s nerovným povrchem vozovky, <u>vyžadující zvýšenou opatrnost nebo výrazné snížení rychlosti</u> . V případě, že jsou na vozovce vyjeté koleje, doplňuje se značka dodatkovou tabulkou s příslušným symbolem nebo nápisem.
A 7b		<b>Zpomalovací práh</b> Značka upozorňuje na umělou nerovnost na vozovce, jejímž účelem je zejména snížení rychlosti jedoucích vozidel.
A 8		<b>Nebezpečí smyku</b> Značka upozorňuje na místo nebo úsek pozemní komunikace, kde může dojít ke smyku vozidla i za neztížených povětrnostních podmínek. Pokud nebezpečí hrozí za určitých podmínek, omezí se platnost této značky pomocí dodatkové tabulky s příslušným symbolem.
A 9		<b>Provoz v obou směrech</b> Značka upozorňuje na úsek pozemní komunikace, kde je na rozdíl od předcházejícího úseku provoz vozidel veden dočasně nebo trvale v obou směrech. Značkou se označuje také konec směrově rozdělené pozemní komunikace.

**Odstraněno:** , kde místní podmínky činí stoupání nebezpečným

Číslo	Vyobrazení	Název, význam a užití
A 10		<b>Světelné signály</b> Značka upozorňuje řidiče na místo, kde je provoz na pozemní komunikaci řízen světelnými signály, které by řidič jinak neočekával, nebo které s ohledem na místní podmínky nejsou viditelné z dostatečné vzdálenosti.
A 11		<b>Přechod pro chodce</b> Značka upozorňuje na přechod pro chodce, který by řidič jinak neočekával nebo který není viditelný z dostatečné vzdálenosti.
A 12a		<b>Chodci</b> Značka upozorňuje na místo nebo úsek pozemní komunikace se zvýšeným výskytem pohybu chodců po krajnici nebo vozovce.
A 12b		<b>Děti</b> Značka upozorňuje na místo nebo úsek pozemní komunikace, v jejichž blízkosti se děti často pohybují nebo shromažďují, přecházejí vozovku, nebo kde hrozí zvýšené nebezpečí jejich nenadálého vběhnutí do vozovky.
A 13		<b>Zvířata</b> Značka upozorňuje na místo nebo úsek pozemní komunikace, kde může docházet k častému výskytu domácích zvířat na pozemní komunikaci. Na značce může být použit i jiný vhodný určený symbol zvířete.
A 14		<b>Zvěř</b> Značka upozorňuje na místo nebo úsek pozemní komunikace, kde může docházet k častému výskytu divoké zvěře na pozemní komunikaci. Na značce může být použit i jiný vhodný určený symbol volně žijícího živočicha.
A 15		<b>Práce na silnici</b> Značka upozorňuje na práci na pozemní komunikaci nebo v jejím bezprostředním okolí, která by mohla ohrozit bezpečnost silničního provozu nebo při níž by mohli být provozem ohroženi pracovníci tuto činnost vykonávající.

**Odstraněno:** řidiče na místo, kde je provoz na pozemní komunikaci řízen světelnými signály, které s ohledem na rozhledové poměry nejsou viditelné z dostatečné vzdálenosti, nebo se jedná o první světelné signály v obci

**Odstraněno:** ; v obci označuje zpravidla první přechod pro chodce.

**Odstraněno:** pro přecházení

**Odstraněno:** okraj






**Odstraněno:** ky

Číslo	Vyobrazení	Název, význam a užití
A 16		<b>Boční vítr</b> Značka upozorňuje na místo s nebezpečím <u>náhlého</u> výskytu prudkého bočního větru, který může ohrozit bezpečnost provozu. Je-li značka provedena jako stálá, doplňuje se zpravidla větrným rukávem, z jehož pohybu je patrný směr a síla větru.
A 17		<b>Odlétávající štěrk</b> Značka upozorňuje na místo nebo úsek pozemní komunikace, kde se na vozovce vyskytuje volný štěrk, který by mohl ohrozit bezpečnost účastníků silničního provozu.
A 18		<b>Kamení na vozovce</b> Značka upozorňuje na místo nebo úsek pozemní komunikace, kde <u>se</u> může vlivem sesuvů nebo padání kamenů na pozemní komunikaci <u>vyskytovat</u> kamení nebo zemina.
A 19		<b>Cyklisté</b> Značka upozorňuje na místo, kde cyklisté vjíždějí na vozovku nebo ji přejíždějí, anebo na úsek, kde se cyklisté často vyskytují.
A 20		<b>Letadla</b> Značka upozorňuje na místo, kde v malé výšce nad pozemní komunikací přelétávají letadla.
A 21		<b>Tunel</b> Značka upozorňuje na tunel, kde kromě obecných pravidel provozu na pozemních komunikacích platí zvláštní pravidla pro provoz v tunelu.
A 22		<b>Jiné nebezpečí</b> Značka upozorňuje na jiné nebezpečí než to, které je možno označit příslušnou výstražnou značkou. Popis či symbol jiného nebezpečí se zpravidla uvede na vhodné dodatkové tabulce.
A 23		<b>Kolona</b> Značka upozorňuje na nebezpečí výskytu kolony stojících nebo pomalu jedoucích vozidel.



Odstraněno: ležet

Odstraněno: umístěné pod touto značkou

Číslo	Vyobrazení	Název, význam a užití
A 24		<b>Náledí</b> Značka upozorňuje na úsek se zvýšeným nebezpečím výskytu náledí na vozovce.
A 25		<b>Tramvaj</b> Značka upozorňuje na místo, kde tramvaj křížuje směr jízdy ostatních vozidel.
A 26		<b>Mlha</b> Značka upozorňuje na nebezpečí výskytu mlhy nebo kouře.
A 27		<b>Nehoda</b> Značka upozorňuje na místo dopravní nehody.
A 28		<b>Nebezpečná krajnice</b> Značka upozorňuje na úsek pozemní komunikace, kde je nebezpečné vjet na krajnici.
A 29		<b>Železniční přejezd se závorami</b> Značka upozorňuje na železniční přejezd vybavený závorami.
A 30		<b>Železniční přejezd bez závor</b> Značka upozorňuje na železniční přejezd nevybavený závorami.







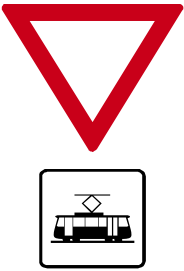
Číslo	Vyobrazení	Název, význam a užití
A 31a		<p><b>Návěstní deska (240 m)</b></p> <p>Značka se umísťuje ve vzdálenosti 240 m před železničním přejezdem, na nějž upozorňuje. Šikmé pruhy směřují ke středu vozovky. Nad značkou se umísťuje značka "Železniční přejezd se závorami" nebo "Železniční přejezd bez závor", v případě jejich užití k označení přejezdu na odbočující pozemní komunikaci, se mezi tyto značky vloží dodatková tabulka "Směrová šipka".</p>
A 31b		<p><b>Návěstní deska (160 m)</b></p> <p>Značka se umísťuje ve vzdálenosti 160 m před železničním přejezdem, na nějž upozorňuje. Šikmé pruhy směřují ke středu vozovky. V případě jejího užití k označení přejezdu na odbočující pozemní komunikaci, se nad tuto značku umístí dodatková tabulka "Směrová šipka". Není-li např. z důvodu vzdálenosti dvou přejezdů možné užít značku "Návěstní deska (240 m)", umísťuje se nad tuto značku značka "Železniční přejezd se závorami" nebo "Železniční přejezd bez závor".</p>
A 31c		<p><b>Návěstní deska (80 m)</b></p> <p>Značka se umísťuje ve vzdálenosti 80 m před železničním přejezdem, na nějž upozorňuje. Šikmé pruhy směřují ke středu vozovky. V případě jejího užití k označení přejezdu na odbočující pozemní komunikaci, se nad tuto značku umístí dodatková tabulka "Směrová šipka". Není-li např. z důvodu vzdálenosti dvou přejezdů možné užít značky "Návěstní deska (240 m)" nebo "Návěstní deska (160 m)", umísťuje nad tuto značku značka "Železniční přejezd se závorami" nebo "Železniční přejezd bez závor", není-li možné dodržet ani vzdálenost 80 m, vloží se mezi tyto značky dodatková tabulka "Vzdálenost".</p>
A 32a		<p><b>Výstražný kříž pro železniční přejezd jednokolejný</b></p> <p>Značka upozorňuje na jednokolejný železniční přejezd.</p> <p>Je-li řidič povinen před železničním přejezdem zastavit vozidlo, zastaví před touto značkou.</p>
A 32b		<p><b>Výstražný kříž pro železniční přejezd vícekolejný</b></p> <p>Značka upozorňuje na vícekolejný železniční přejezd, kde je potřeba dbát zvýšené opatrnosti pro případ současného průjezdu vlaků z obou směrů.</p> <p>Je-li řidič povinen před železničním přejezdem zastavit vozidlo, zastaví před touto značkou.</p>



Číslo	Vyobrazení	Název, význam a užití
A 33		<b>Pohyblivý most</b> Značka upozorňuje na zvedací nebo jiný pohyblivý most.
A 34		<b>Nábřeží</b> Značka upozorňuje na úsek pozemní komunikace směřující na nechráněné nábřeží nebo břeh vodní plochy.

Příloha č. 2 k vyhlášce č. .../2015 Sb.

Značky upravující přednost

Číslo	Vyobrazení	Název, význam a užití
P 1		<b>Křižovatka s vedlejší pozemní komunikací</b> Značka upozorňuje mimo obec na křižovatku a označuje hlavní pozemní komunikaci. Na značce může být znázorněno i jen levé  nebo pravé  připojení. V případě složitější křižovatky nebo křižovatky, kde hlavní komunikace neprobíhá v přímém směru, se pod touto značkou použije příslušná dodatková tabulka s vyznačením tvaru křižovatky.
P 2		<b>Hlavní pozemní komunikace</b> Značka označuje hlavní pozemní komunikaci v nejbližší křižovatce nebo uvnitř rozsáhlé či složitější křižovatky.
P 3		<b>Konec hlavní pozemní komunikace</b> Značka informuje o tom, že na nejbližší křižovatce tato pozemní komunikace již není hlavní.
P 4		<b>Dej přednost v jízdě!</b> Značka označuje vedlejší pozemní komunikaci. Značku lze použít i uvnitř větší nebo složitější křižovatky nebo na místě, kde se řidiči přikazuje, opakuje nebo zdůrazňuje povinnost dát přednost v jízdě.
P 5		<b>Dej přednost v jízdě tramvaji!</b> Značka se používá v místě, kde je ve sporných nebo jiných případech řidiči nutno zdůraznit nebo přikázat, že má dát přednost v jízdě tramvaji.

Číslo	Vyobrazení	Název, význam a užití
P 6		<b>Stůj, dej přednost v jízdě!</b> Značka přikazuje řidiči zastavit vozidlo na takovém místě, odkud má do křižovatky náležitý rozhled a dát přednost v jízdě. Značku lze použít i uvnitř větší nebo složitější křižovatky. Značka se používá také před železničním přejezdem v kombinaci s výstražným křížem v případě, kdy je nutno přikázat řidiči zastavení vozidla.
P 7		<b>Přednost protijedoucích vozidel</b> Značka přikazuje řidiči dát přednost v jízdě protijedoucímu vozidlu v případě, kdy se protijedoucí vozidla nemohou bezpečně vyhnout.
P 8		<b>Přednost před protijedoucími vozidly</b> Značka informuje řidiče o tom, že řidič protijedoucího vozidla smí do následujícího úseku pozemní komunikace vjet pouze v případě, kdy se jeho a protijedoucí vozidlo mohou bezpečně vyhnout. Značka se osazuje v opačném směru jízdy než značka "Přednost protijedoucích vozidel".

**Komentář:** Pobavit se o tom.

Příloha č. 3 k vyhlášce č. .../2015 Sb.

Zákazové značky

Číslo	Vyobrazení	Název, význam a užití
B 1		<b>Zákaz vjezdu všech vozidel (v obou směrech)</b> Značka zakazuje vjezd všem druhům vozidel.
B 2		<b>Zákaz vjezdu všech vozidel</b> Značka zakazuje vjezd všem druhům vozidel na jednosměrnou pozemní komunikaci, v níž je provoz veden opačným směrem.
B 3		<b>Zákaz vjezdu všech motorových vozidel s výjimkou motocyklů bez postranního vozíku</b> Značka zakazuje vjezd všech motorových vozidel s výjimkou motocyklů bez postranního vozíku. Zákaz neplatí pro tramvaje a nemotorová vozidla.
B 4	 	<b>Zákaz vjezdu nákladních automobilů</b> Značka zakazuje vjezd nákladním automobilům, tahačům, přívěsu nebo návěsu a speciálním automobilům. Značka neplatí pro obytné automobily. Je-li na značce pod symbolem nákladního automobilu uvedena jiná hodnota celkové hmotnosti (uvádí se v tunách), platí značka pro vozidla o celkové hmotnosti převyšující tuto hodnotu.
B 5		<b>Zákaz vjezdu autobusů</b> Značka zakazuje vjezd autobusům.
B 6		<b>Zákaz vjezdu traktorů</b> Značka zakazuje vjezd traktorům, včetně jednonápravových traktorů, motorovým ručním vozíkům a samojízdným pracovním strojům.

Komentář: Nad 3500 kg?

Číslo	Vyobrazení	Název, význam a užití
B 7		<b>Zákaz vjezdu motocyklů</b> Značka zakazuje vjezd motocyklům.
B 8		<b>Zákaz vjezdu jízdních kol</b> Značka zakazuje vjezd cyklistům a jízdu na jízdním kole. Vedení jízdního kola cyklistou je povoleno.
B 9		<b>Zákaz vjezdu potahových vozidel</b> Značka zakazuje vjezd potahových vozidel.
B 10		<b>Zákaz vjezdu ručních vozíků</b> Značka zakazuje vjezd ručních vozíků o okamžité šířce větší než 0,6 m.
B 11		<b>Zákaz vjezdu všech motorových vozidel</b> Značka zakazuje vjezd všech motorových vozidel.
B 12		<b>Zákaz vjezdu vyznačených vozidel</b> Značka zakazuje vjezd vozidlům vyznačených druhů.
B 13		<b>Zákaz vjezdu vozidel, jejichž okamžitá hmotnost přesahuje vyznačenou mez</b> Značka zakazuje vjezd vozidel, jejichž okamžitá hmotnost přesahuje údaj uvedený na značce. Jde-li o jízdní soupravu, vztahuje se tento údaj na každé vozidlo soupravy zvlášť. V případě, že je značka o dodatkovou tabulku s nápisem "Jediné vozidlo ... t", smí do takto označeného úseku vjet pouze jediné vozidlo nebo jízdní souprava, jejichž okamžitá hmotnost <u>sice přesahuje údaj na značce, nikoliv však údaj na tabulce.</u>
B 14		<b>Zákaz vjezdu vozidel, jejichž okamžitá hmotnost připadající na nápravu přesahuje vyznačenou mez</b> Značka zakazuje vjezd vozidel, jejichž okamžitá hmotnost připadající na nápravu přesahuje údaj uvedený na značce.

**Odstraněno:** nepřesahuje tuto hodnotu

Číslo	Vyobrazení	Název, význam a užití
B 15		<b>Zákaz vjezdu vozidel, jejichž šířka přesahuje vyznačenou mez</b> Značka zakazuje vjezd vozidel, jejichž okamžitá šířka včetně nákladu a zpětných zrcátek je větší než údaj uvedený na značce.
B 16		<b>Zákaz vjezdu vozidel, jejichž výška přesahuje vyznačenou mez</b> Značka zakazuje vjezd vozidel, jejichž okamžitá výška včetně nákladu je vyšší než údaj uvedený na značce.
B 17		<b>Zákaz vjezdu vozidel nebo souprav, jejichž délka přesahuje vyznačenou mez</b> Značka zakazuje vjezd vozidel nebo jízdních souprav, jejichž okamžitá délka včetně nákladu je větší než údaj uvedený na značce.
B 18		<b>Zákaz vjezdu vozidel přepravujících nebezpečný náklad</b> Značka zakazuje vjezd vozidlům, která přepravují výbušniny, snadno hořlavý nebo jinak nebezpečný náklad a jsou označena podle jiného právního předpisu <sup>5</sup> .
B 19		<b>Zákaz vjezdu vozidel přepravujících náklad, který může způsobit znečištění vody</b> Značka zakazuje vjezd vozidlům přepravujícím ropu nebo ropné materiály nebo jiné látky, které by mohly způsobit znečištění vody. Množství a popřípadě i povaha nákladu mohou být uvedeny na dodatkové tabulce.
B 20a		<b>Nejvyšší dovolená rychlost</b> Značka zakazuje řidiči překročit rychlost vyjádřenou na značce číslem v kilometrech za hodinu. <u><a href="#">Platnost značky je ukončena také značkami „Dálnice“, „Konec dálnice“, „Silnice pro motorová vozidla“, „Konec silnice pro motorová vozidla“, „Obec“ a „Konec obce“.</a></u>

<sup>5</sup> Evropská dohoda o mezinárodní silniční přepravě nebezpečných věcí (ADR), uveřejněná pod č. 8/2013 Sb.m.s.

Číslo	Vyobrazení	Název, význam a užití
B 20b		<p><b>Konec nejvyšší dovolené rychlosti</b></p> <p>Značka ukončuje platnost předcházející značky "Nejvyšší dovolená rychlost".</p> <p>Pozor: Za značkou platí nejvyšší dovolená rychlost vyplývající z obecné úpravy provozu nebo stanovená příslušnou zónovou dopravní značkou.</p> <p>Je-li platnost předcházející značky "Nejvyšší dovolená rychlost" omezena dodatkovou tabulkou, uvede se pod značkou i příslušná dodatková tabulka.</p>
B 21a		<p><b>Zákaz předjíždění</b></p> <p>Značka zakazuje řidiči předjíždět motorové vozidlo vlevo <u>s výjimkou motocyklů bez postranního vozíku</u>.</p>
B 21b		<p><b>Konec zákazu předjíždění</b></p> <p>Značka ukončuje platnost značky "Zákaz předjíždění".</p>
B 22a		<p><b>Zákaz předjíždění pro nákladní automobily</b></p> <p>Značka zakazuje řidiči nákladního automobilu o celkové hmotnosti převyšující 3500 kg předjíždět motorové vozidlo vlevo.</p> <p>Na vozovce se dvěma a více jízdními pruhy v jednom směru jízdy nesmí řidič nákladního automobilu o celkové hmotnosti převyšující 3500 kg užit k jízdě jiného než pravého jízdního pruhu, <u>není li to nutné k objíždění</u>.</p>
B 22b		<p><b>Konec zákazu předjíždění pro nákladní automobily</b></p> <p>Značka ukončuje platnost značky "Zákaz předjíždění pro nákladní automobily".</p>
B 23a		<p><b>Zákaz zvukových výstražných znamení</b></p> <p>Značka zakazuje užívání výstražných zvukových znamení.</p>
B 23b		<p><b>Konec zákazu zvukových výstražných znamení</b></p> <p>Značka ukončuje platnost značky "Zákaz výstražných zvukových znamení".</p>

**Odstraněno:** s přeškrtnutým symbolem nebo nápisem




**Komentář:** Omezit na dálnice a silnice pro motorová vozidla?

**Odstraněno: ¶**  
Na vozovce se dvěma a více jízdními pruhy v jednom směru jízdy nesmí řidič v jednom jízdním pruhu jet rychleji než řidiči v ostatních jízdních pruzích.

**Odstraněno:** .

Číslo	Vyobrazení	Název, význam a užití
B 24a		<b>Zákaz odbočování vpravo</b> Značka zakazuje odbočování vpravo na nejbližší křižovatce, na účelovou komunikaci v místě jejího připojení nebo na místo ležící mimo pozemní komunikaci.
B 24b		<b>Zákaz odbočování vlevo</b> Značka zakazuje odbočování vlevo na nejbližší křižovatce, na účelovou komunikaci v místě jejího připojení nebo na místo ležící mimo pozemní komunikaci.
B 25		<b>Zákaz otáčení</b> Značka zakazuje otáčení.
B 26		<b>Konec všech zákazů</b> Značka ukončuje platnost všech zákazů, které jsou stanoveny pro jedoucí vozidla.
B 27		<b>Povinnost zastavit vozidlo</b> Značka zakazuje řidiči pokračovat v jízdě bez zastavení vozidla v prostoru u značky. Ve spodní části značky lze upřesnit účel zákazu, například nápisem "POLICIE", "KONTROLA" aj.
B 28		<b>Zákaz zastavení</b> Značka zakazuje zastavení nebo stání. Je-li v dolní části značky v červeném kruhu uvedena doba, platí zákaz pouze v uvedené dobu.
B 29		<b>Zákaz stání</b> Značka zakazuje v úseku platnosti značky stání. Je-li v dolní části značky v červeném kruhu uvedena doba, platí zákaz pouze v uvedené dobu.
B 30		<b>Zákaz vstupu chodců</b> Značka zakazuje chodcům vstoupit na pozemní komunikaci nacházející se v prostoru za značkou.
B 31		<b>Zákaz vjezdu pro jezdce na zvířeti</b> Značka zakazuje jezdcům na zvířeti vjet se zvířetem na pozemní komunikaci za značkou.











Číslo	Vyobrazení	Název, význam a užití
B 32		<b>Jiný zákaz</b> Značka stanoví jiný zákaz než ten, který je možno vyjádřit jinou <u>zákazovou</u> značkou. Zákaz se vyjadřuje vhodným nápisem nebo určeným symbolem uvedeným uvnitř červeného kruhu. Je-li na značce uveden nápis "Průjezd zakázán", nesmí řidič bez důvodu vjet do takto označeného úseku. Za takový důvod se nepovažuje objížďení dopravně složité situace nebo zkracování trasy. Je-li na značce uveden nápis "CNG", "LPG" nebo jiný nápis označující druh pohonu vozidla, je vozidlům s tímto druhem pohonu zakázán vjezd do takto označeného úseku.
B 33		<b>Zákaz vjezdu motorových vozidel s přípojným vozidlem</b> Značka zakazuje vjezd vozidel s přívěsem a návěsem.
B 34		<b>Nejmenší vzdálenost mezi vozidly</b> Značka zakazuje řidiči vozidla udržovat od vozidla <u>jedoucího před ním</u> odstup menší, než stanovuje údaj uvedený na značce.

Odstraněno: předchozího



Příloha č. 4 k vyhlášce č. .../2015 Sb.

Příkazové značky









Číslo	Vyobrazení	Název, význam a užití
C 1		<b>Kruhový objezd</b> Značka přikazuje jízdu po křižovatce s kruhovým objezdem ve směru šipek na značce zobrazených. <del>Značka je vždy doplněna značkou "Dej přednost v jízdě!" nebo "Stůj, dej přednost v jízdě!"</del>
C 2a		<b>Přikázaný směr jízdy přímo</b> Značka přikazuje jízdu ve směru přímo.
C 2b		<b>Přikázaný směr jízdy vpravo</b> Značka přikazuje jízdu ve směru vpravo.
C 2c		<b>Přikázaný směr jízdy vlevo</b> Značka přikazuje jízdu ve směru vlevo.
C 2d		<b>Přikázaný směr jízdy přímo a vpravo</b> Značka přikazuje jízdu ve směru přímo a vpravo.
C 2e		<b>Přikázaný směr jízdy přímo a vlevo</b> Značka přikazuje jízdu ve směru přímo a vlevo.
C 2f		<b>Přikázaný směr jízdy vpravo a vlevo</b> Značka přikazuje jízdu ve směru vpravo a vlevo.
C 3a		<b>Přikázaný směr jízdy zde vpravo</b> Značka přikazuje jízdu ve směru vpravo bezprostředně před značkou.

**Odstraněno:** Je-li z








**Odstraněno:** , má řidič jedoucí po kruhovém objezdu přednost v jízdě

Číslo	Vyobrazení	Název, význam a užití
C 3b		<b>Příkázaný směr jízdy zde vlevo</b> Značka přikazuje jízdu ve směru vlevo bezprostředně před značkou.
C 4a		<b>Příkázaný směr objíždění vpravo</b> Značka přikazuje objíždět ostrůvek, překážku apod. ve směru vpravo.
C 4b		<b>Příkázaný směr objíždění vlevo</b> Značka přikazuje objíždět ostrůvek, překážku apod. ve směru vlevo.
C 4c		<b>Příkázaný směr objíždění vpravo a vlevo</b> Značka přikazuje objíždět ostrůvek, překážku apod. ve směru vpravo nebo vlevo.
C 5a		<b>Sněhové řetězy</b> Značka přikazuje řidiči motorového vozidla o třech a více kolech pokračovat v jízdě až po nasazení sněhových (protiskluzových) řetězů na nejméně dvě hnací kola.  Povinnost se nevztahuje na vozidla, která jsou vybavena pneumatikami s protiskluzovými hroty.
C 5b		<b>Sněhové řetězy – konec</b> Značka ukončuje platnost příkazové značky "Sněhové řetězy".
C 6a		<b>Nejnižší dovolená rychlost</b> Značka <del>přikazuje řidiči jet nejméně rychlostí vyjádřenou v kilometrech za hodinu číslem na značce.</del>  Příkaz neplatí, pokud by takovou rychlost vylučovaly provozní podmínky, například intenzita provozu, překážka provozu, nebo pokud by taková rychlost ohrožovala bezpečnost provozu na pozemních komunikacích, například za mlhy nebo jiných nepříznivých povětrnostních podmínek.
C 6b		<b>Konec nejnižší dovolené rychlosti</b> Značka ukončuje platnost značky "Nejnižší dovolená rychlost".

Odstráněno: která

Číslo	Vyobrazení	Název, význam a užití
C 7a		<b>Stezka pro chodce</b> Značka přikazuje chodcům užít v daném směru takto označeného pruhu nebo stezky. Jiným účastníkům provozu na pozemních komunikacích, než pro které jsou tento pruh nebo stezka určeny, je jejich užívání zakázáno, pokud není stanoveno jinak.
C 7b		<b>Konec stezky pro chodce</b> Značka ukončuje platnost značky "Stezka pro chodce".
C 8a		<b>Stezka pro cyklisty</b> Značka přikazuje cyklistům užít v daném směru takto označeného pruhu nebo stezky. Pruhu nebo stezky smí užít i osoba vedoucí jízdní kolo, osoba pohybující se na lyžích nebo kolečkových bruslích nebo obdobném sportovním vybavení.
C 8b		<b>Konec stezky pro cyklisty</b> Značka ukončuje platnost značky "Stezka pro cyklisty".
C 9a		<b>Stezka pro chodce a cyklisty (společná)</b> Značka přikazuje chodcům a cyklistům užít v daném směru takto označeného společného pruhu nebo stezky. Chodci a cyklisté se nesmějí navzájem ohrozit.
C 9b		<b>Konec stezky pro chodce a cyklisty (společné)</b> Značka ukončuje platnost značky "Stezka pro chodce a cyklisty (společná)".
C 10a		<b>Stezka pro chodce a cyklisty (dělená)</b> Značka přikazuje chodcům a cyklistům užít v daném směru vyznačeného samostatného pruhu nebo stezky a označuje jejich situování. Chodci a cyklisté smějí sousedního pruhu užít jen při obcházení, objíždění překážky <u>nebo vyhýbání</u> .
C 10b		<b>Konec stezky pro chodce a cyklisty (dělené)</b> Značka ukončuje platnost značky "Stezka pro chodce a cyklisty (dělená)".

Odstraněno: nebo

Číslo	Vyobrazení	Název, význam a užití
C 11a		<b>Stezka pro jezdce na zvířeti</b> Značka přikazuje jezcům na zvířeti užít v daném směru takto označeného pruhu nebo stezky. Pruhu nebo stezky smí užít i osoba vedoucí takové zvíře. Jiným účastníkům provozu na pozemních komunikacích, než pro které jsou tento pruh nebo stezka určeny, je jejich užívání zakázáno.
C 11b		<b>Konec stezky pro jezdce na zvířeti</b> Značka ukončuje platnost značky "Stezka pro jezdce na zvířeti".
C 12a		<b>Přikázaný jízdní pruh</b> Značka přikazuje řidiči vyznačeného druhu vozidla užít v daném směru takto označený jízdní pruh. Na takto označený jízdní pruh smí řidiči ostatních druhů vozidel vjet jen při objíždění, odbočování, otáčení nebo vjíždění na pozemní komunikaci nebo vyjíždění z ní, přitom nesmí dojít k ohrožení ani omezení řidiče vozidla, pro který je jízdní pruh označen.  V případě přikázaného jízdního pruhu pro jiný druh vozidla nebo pro určitý účel, se do modrého pole vyznačí příslušný určený symbol nebo vhodný nápis.
C 12b		<b>Konec přikázaného jízdního pruhu</b> Značka ukončuje platnost značky "Přikázaný jízdní pruh".
C 13a		<b>Rozsvit' světla</b> Značka přikazuje řidiči rozsvítit světla stanovená pro vozidlo jedoucí za snížené viditelnosti.
C 13b		<b>Rozsvit' světla – konec</b> Značka ukončuje platnost značky "Rozsvit' světla". Tím není dotčena povinnost užít stanovené osvětlení vozidla vyplývající z obecné úpravy provozu na pozemních komunikacích
C 14a		<b>Jiný příkaz</b> Značka ukládá jiný příkaz než ten, který je možno uložit jinou <u>příkazovou</u> značkou.  Příkaz je vyjádřen vhodným nápisem na značce, například "Cyklisto, sesedni z kola", "Přejdi na druhou stranu" apod.

Číslo	Vyobrazení	Název, význam a užití
C 14b		<b>Konec jiného příkazu</b> Značka ukončuje platnost příslušně značky "Jiný příkaz".
C 15a		<b>Zimní výbava</b> Značka přikazuje řidiči motorového vozidla kategorie M nebo N, aby pokračoval v jízdě jen při splnění podmínek stanovených zákonem pro provoz vozidel v zimním období, a to bez ohledu na datum a aktuální nebo předpokládané povětrnostní podmínky. Pod značkou může být umístěna dodatková tabulka s uvedením odlišné úpravy doby platnosti.
C 15b		<b>Zimní výbava – konec</b> Značka ukončuje platnost značky "Zimní výbava".

Příloha č. 5 k vyhlášce č. .../2015 Sb.









Informativní značky

1. Informativní značky zónové

Číslo	Vyobrazení	Název, význam a užití
IZ 1a		<p><b>Dálnice</b></p> <p>Značka označuje pozemní komunikaci, na níž kromě obecných pravidel provozu na pozemních komunikacích platí zvláštní pravidla pro provoz na dálnici.</p> <p>Užití takto označené pozemní komunikace je zpoplatněno mýtným nebo časovým poplatkem podle zvláštního právního předpisu<sup>6</sup>, jestliže z jejího doplnění příslušnou dodatkovou tabulkou nevyplývá jinak.</p> <p><u>Na silnici pro motorová vozidla značka označuje zároveň konec silnice pro motorová vozidla.</u></p>
IZ 1b		<p><b>Konec dálnice</b></p> <p>Značka označuje konec <u>pozemní komunikace</u>, kde platí zvláštní pravidla pro provoz na dálnici.</p>
IZ 2a		<p><b>Silnice pro motorová vozidla</b></p> <p>Značka označuje pozemní komunikaci, na níž kromě obecných pravidel provozu na pozemních komunikacích platí zvláštní pravidla pro provoz na silnici pro motorová vozidla.</p> <p>Užití takto označené pozemní komunikace není zpoplatněno, pokud z příslušné dodatkové tabulky umístěné pod touto značkou nevyplývá jinak.</p> <p><u>Na dálnici značka označuje zároveň konec dálnice.</u></p>
IZ 2b		<p><b>Konec silnice pro motorová vozidla</b></p> <p>Značka označuje konec oblasti, kde platí zvláštní pravidla pro provoz na silnici pro motorová vozidla.</p>
IZ 3a		<p><b>Tunel</b></p> <p>Značka označuje vjezd do tunelu, kde kromě obecných pravidel provozu na pozemních komunikacích platí zvláštní pravidla pro provoz v tunelu.</p>

Odstraněno: oblasti

<sup>6</sup> Zákon č. 13/1997 Sb., o pozemních komunikacích, ve znění pozdějších předpisů.

Číslo	Vyobrazení	Název, význam a užití
IZ 3b		<b>Konec tunelu</b> Značka označuje místo, kde končí platnost zvláštních pravidel pro provoz v tunelu.
IZ 4a		<b>Obec</b> Značka označuje začátek <u>území</u> , kde <u>platí pravidla pro provoz</u> v obci a informuje o <u>názvu obce</u> .
IZ 4b		<b>Konec obce</b> Značka označuje konec obce.
IZ 4c		<b>Obec v jazyce národnostní menšiny</b> Značka informuje o názvu obce v jazyce národnostní menšiny.
IZ 4d		<b>Konec obce v jazyce národnostní menšiny</b> Značka označuje konec obce v jazyce národnostní menšiny.
IZ 5a		<b>Zóna s dopravním omezením</b> Značka označuje oblast (část obce apod.), kde platí výstraha, zákaz, omezení nebo příkaz vyplývající z příslušných vyobrazení značky nebo značek, pokud místní úpravou provozu na pozemních komunikacích uvnitř oblasti není stanoveno jinak Dopravní omezení týkající se jen určitých vozidel, doby apod. se vyznačuje ve spodní části značek vhodným nápisem nebo symbolem. Značka může být provedena ve čtvercovém formátu.
IZ 5b		<b>Konec zóny s dopravním omezením</b> Značka označuje konec oblasti, kde platí výstraha, zákaz, omezení nebo příkaz vyplývající z příslušné značky "Zóna s dopravním omezením".
IZ 6a		<b>Obytná zóna</b> Značka označuje oblast, kde kromě obecných pravidel provozu na pozemních komunikacích platí zvláštní pravidla pro provoz v obytné zóně.

Odstraněno: obce

Odstraněno: kromě obecných pravidel

Odstraněno: zvláštní

Odstraněno: jejím

Odstraněno: i











Číslo	Vyobrazení	Název, význam a užití
IZ 6b		<p><b>Konec obytné zóny</b></p> <p>Značka označuje konec obytné zóny.</p> <p>Značka může být při výjezdu z obytné zóny umístěna i jen po levé straně vozovky z opačné strany značky "Obytná zóna".</p>
IZ 7a		<p><b>Pěší zóna</b></p> <p>Značka označuje oblast, zejména část obce, kde kromě obecných pravidel provozu na pozemních komunikacích platí zvláštní pravidla pro provoz v pěší zóně.</p> <p>Ve spodní části značky se vyznačuje vhodným nápisem nebo symbolem, kterým vozidlům je vjezd do této oblasti povolen a popřípadě v jaké době.</p>
IZ 7b		<p><b>Konec pěší zóny</b></p> <p>Značka označuje konec pěší zóny.</p> <p>Značka může být při výjezdu z obytné zóny umístěna i jen po levé straně vozovky z opačné strany značky "Pěší zóna".</p>
IZ 8a		<p><b>Emisní zóna</b></p> <p>Značka označuje oblast, zejména část obce, kde je omezen provoz vozidel, která nesplňují zvláštní emisní podmínky.</p> <p>Ve spodní části značky se vyznačuje vhodným symbolem, kterým vozidlům je vjezd do této oblasti povolen a popřípadě v jaké době.</p>
IZ 8b		<p><b>Konec emisní zóny</b></p> <p>Značka označuje konec emisní zóny.</p> <p>Značka může být při výjezdu z emisní zóny umístěna i jen po levé straně vozovky z opačné strany značky "Emisní zóna".</p>

Odstraněno: 9

Odstraněno: 9

## 2. Informativní značky provozní

Číslo	Vyobrazení	Název, význam a užití
IP 1		<p><b>Okruh</b></p> <p>Značka označuje dopravní okruh zřízený pro objíždění obce nebo její části.</p> <p><u>Na značce nebo její dodatkové tabulce lze</u> uvést název okruhu nebo jeho pořadové číslo, postupně od středu obce. Barevné provedení značky <u>může být odlišné od vyobrazení</u>.</p> <p>Na dálnici a silnici pro motorová vozidla může být okruh vyznačen symbolem a názvem <u>nebo číslem</u> okruhu umístěným na nástavci nad příslušnou částí velkoplošné informativní značky směrové.</p> <p> Městský okruh</p> <p>Změna směru okruhu se vyznačuje kombinací této značky a příslušné dodatkové tabulky v podobě směrové šipky.</p>
IP 2		<p><b>Zpomalovací práh</b></p> <p>Značka informuje o místě umělé nerovnosti na vozovce.</p>
IP 3		<p><b>Podchod nebo nadchod</b></p> <p>Značka informuje o blízkosti podchodu nebo nadchodu.</p> <p><u>Doplnit obrázek nadchodu.</u></p>
IP 4a		<p><b>Jednosměrný provoz</b></p> <p>Značka označuje směr jízdy vozidel na jednosměrné pozemní komunikaci.</p>
IP 4b		<p><b>Jednosměrný provoz</b></p> <p>Značka označuje směr jízdy vozidel na jednosměrné pozemní komunikaci.</p>
IP 5		<p><b>Doporučená rychlost</b></p> <p>Značka vyjadřuje v kilometrech za hodinu doporučenou rychlost jízdy.</p>
IP 6		<p><b>Přechod pro chodce</b></p> <p>Značka označuje přechod pro chodce vyznačený vodorovnou značkou "Přechod pro chodce", a to zejména mimo křižovatku.</p>

Naformátována tabulka

Odstraněno: Ve spodní části

Odstraněno: , a to římskými číslicemi

Odstraněno: se může měnit

Odstraněno: a



Odstraněno:









Odstraněno: směr

Odstraněno: u

Odstraněno: také

Odstraněno: , která se jeví být za běžných podmínek bezpečnou




Naformátována tabulka






Číslo	Vyobrazení	Název, význam a užití
IP 7		<b>Přejezd pro cyklisty</b> Značka označuje přejezd pro cyklisty vyznačený vodorovnou značkou "Přejezd pro cyklisty", a to zejména tam, kde by jej řidič jinak neočekával.
IP 9		<b>Nouzové stání</b> Značka označuje místo (plochu) vyhrazené pro nouzové stání vozidla. V případě, že je místo vybaveno hláskou tísňového volání, doplňuje se značka nápisem "SOS" umístěným <u>ve vyobrazení zálivu</u> .
IP 10a		<b>Slepá pozemní komunikace</b> Značka označuje pozemní komunikaci, která dále končí nebo po které nelze dále pokračovat v jízdě
IP 10b		<b>Návěst před slepou pozemní komunikací</b> Značka označuje návěst před pozemní komunikací, která dále končí nebo po které nelze dále pokračovat.
IP 11a		<b>Parkoviště</b> Značka označuje místo, kde je dovoleno zastavení a stání. Na dodatkové tabulce mohou být uvedeny symboly vyznačující způsob stání na parkovišti.
IP 11b		<b>Parkoviště (kolmé nebo šikmé stání)</b> Značka označuje místo, kde je dovoleno zastavení a stání. Symbol, uvedený ve spodní části značky, vyznačuje stanovený způsob stání na parkovišti.
IP 11c		<b>Parkoviště (podélné stání)</b> Značka označuje místo, kde je dovoleno zastavení a stání. Symbol, uvedený ve spodní části značky, vyznačuje stanovený způsob stání na parkovišti.
IP 11d		<b>Parkoviště (stání na chodníku kolmé nebo šikmé)</b> Značka označuje místo, kde je dovoleno zastavení a stání. Symbol, uvedený ve spodní části značky, vyznačuje stanovený způsob stání na parkovišti. Symbol může být obrácen. Na chodníku nesmí zastavit ani stát vozidlo o celkové hmotnosti převyšující 3 500 kg, jednonápravový traktor, motorový ruční vozík a pracovní stroj samojízdný.

Odstraněno: zálivu

Odstraněno: Symbol může být obrácen.

Odstraněno: Symbol může být obrácen.

Číslo	Vyobrazení	Název, význam a užití
IP 11e		<b>Parkoviště (stání na chodníku podélné)</b> Značka označuje místo, kde je dovoleno zastavení a stání. Symbol, uvedený ve spodní části značky, vyznačuje stanovený způsob stání na parkovišti. Symbol může být obrácen. Na chodníku nesmí zastavit ani stát vozidlo o celkové hmotnosti převyšující 3 500 kg, jednonápravový traktor, motorový ruční vozík a pracovní stroj samojízdný.
IP 11f		<b>Parkoviště (částečné stání na chodníku kolmé nebo šikmé)</b> Značka označuje místo, kde je dovoleno zastavení a stání. Symbol, uvedený ve spodní části značky, vyznačuje stanovený způsob stání na parkovišti. Symbol může být obrácen. Na chodníku nesmí zastavit ani stát vozidlo o celkové hmotnosti převyšující 3 500 kg, jednonápravový traktor, motorový ruční vozík a pracovní stroj samojízdný.
IP 11g		<b>Parkoviště (částečné stání na chodníku podélné)</b> Značka označuje místo, kde je dovoleno zastavení a stání. Symbol, uvedený ve spodní části značky, vyznačuje stanovený způsob stání na parkovišti. Symbol může být obrácen. Na chodníku nesmí zastavit ani stát vozidlo o celkové hmotnosti převyšující 3 500 kg, jednonápravový traktor, motorový ruční vozík a pracovní stroj samojízdný.

Číslo	Vyobrazení	Název, význam a užití
IP 12		<p><b>Vyhrazené parkoviště</b></p> <p>Značka označuje místo, kde je dovoleno zastavení a stání pouze některých vozidel.</p> <p>Údaje o tom, pro koho je parkoviště vyhrazeno (např. název organizace, státní poznávací značka, symbol zařízení<sup>7</sup>) a popřípadě v jaké době, jsou uvedeny na dodatkové tabulce a mohou být uvedeny i na značce místo nápisu. Mimo dobu, po kterou je parkoviště vyhrazeno, smějí na takto označeném místě zastavit a stát i řidiči jiných vozidel, pokud není stanoveno jinak.</p> <p>Případný stanovený způsob stání se vyznačuje obdobně jako na značkách "Parkoviště" vyznačujících způsob stání. Značka, na které je uveden symbol zařízení nebo prostoru pro osoby na vozíku<sup>8</sup>, je vždy doplněna vodorovnou dopravní značkou „Vyhrazené parkoviště pro vozidlo přepravující osobu těžce postiženou nebo osobu těžce pohybově postiženou“.</p>
IP 13a		<p><b>Kryté parkoviště</b></p> <p>Značka informuje o krytém parkovišti nebo parkovací garáži.</p> <p>Případný stanovený způsob stání se vyznačuje obdobně jako na značkách "Parkoviště" vyznačujících způsob stání.</p>
IP 13b		<p><b>Parkoviště s parkovacím kotoučem</b></p> <p>Značka označuje parkoviště, na kterém řidič musí při začátku stání umístit kotouč viditelně ve vozidle a nastavit na něm dobu začátku stání, kterou nesmí až do odjezdu měnit.</p> <p>Případný stanovený způsob stání se vyznačuje obdobně jako na značkách "Parkoviště" vyznačujících způsob stání.</p>
IP 13c		<p><b>Parkoviště s parkovacím automatem</b></p> <p>Značka označuje placené parkoviště. Řidič se musí řídit údaji na značce, dodatkové tabulce nebo na parkovacím automatu (hodinách).</p>
IP 13d		<p><b>Parkoviště P+R</b></p> <p>Značka označuje parkoviště, ze kterého lze pokračovat v jízdě prostředkem hromadné dopravy osob.</p>

Naformátována tabulka

Odstraněno: t







Odstraněno: t

Odstraněno: t

<sup>7</sup> Příloha č. 4 bod 1 vyhlášky č. 398/2009 Sb., o obecných technických požadavcích zabezpečujících bezbariérové užívání staveb.

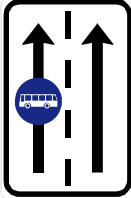
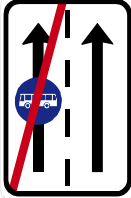


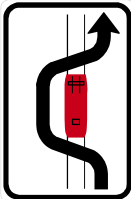
<sup>8</sup> Příloha č. 4 bod 1 vyhlášky č. 398/2009 Sb., o obecných technických požadavcích zabezpečujících bezbariérové užívání staveb.

Naformátována tabulka

Číslo	Vyobrazení	Název, význam a užití
IP 13e		<b>Parkoviště K+R</b> Značka označuje parkoviště, na kterém lze zastavit za účelem vystoupení a nastoupení osob.
IP 16		<b>Uspořádání jízdních pruhů</b> Značka vyznačuje počet a uspořádání jízdních pruhů. Pruhy mohou být na značce vyznačeny i v protisměru.
IP 17		<b>Uspořádání jízdních pruhů</b> Značka vyznačuje počet a uspořádání jízdních pruhů. Značka zároveň vyznačuje, který pruh je průběžný.
IP 18a		<b>Zvýšení počtu jízdních pruhů</b> Značka vyznačuje počet a uspořádání jízdních pruhů.
IP 18b		<b>Snížení počtu jízdních pruhů</b> Značka vyznačuje počet a uspořádání jízdních pruhů. Značka zároveň vyznačuje, který pruh je průběžný.
IP 18c		<b>Jízdní pruh pro pomalá vozidla</b> Značka vyznačuje počet a uspořádání jízdních pruhů. Značka zároveň vyznačuje přídatný pruh na dálnici a silnici pro motorová vozidla určený zejména pro motorová vozidla, která v takto označeném <u>úseku pozemní komunikace jedou výrazně pomaleji, než ostatní vozidla.</u>

**Odstraněno:** pruhu

**Odstraněno:** nedosáhnou nejvyšší dovolené rychlosti vyplývající z obecné úpravy provozu.

Číslo	Vyobrazení	Název, význam a užití
IP 20a		<p><b>Vyhrazený jízdní pruh</b></p> <p>Značka vyznačuje vyhrazený jízdní pruh pro autobusy, vozidla linkové osobní dopravy a trolejbusy, a jeho situování ve vztahu k ostatním jízdním pruhům. Vyhrazený jízdní pruh je současně na pozemní komunikaci vyznačen vodorovnými značkami, zejména „Podélná čára souvislá“ nebo „Podélná čára přerušovaná“ a nápisem „BUS“. Ve spodní části značky nebo na dodatkové tabulce lze vyznačit dobu, po kterou je jízdní pruh vyhrazen.</p> <p>Na značce lze vyznačit i jízdní pruhy v protisměru.</p> <p>V případě vyhrazeného jízdního pruhu pro jiný druh vozidla nebo pro určitý účel se do modrého pole vyznačí příslušný symbol nebo vhodný nápis. Je-li v modrém poli uveden nápis TAXI, je vyhrazený jízdní pruh určen pro vozidla taxislužby označená střešní svítilnou s nápisem TAXI.</p>
IP 20b		<p><b>Konec vyhrazeného jízdního pruhu</b></p> <p>Značka ukončuje platnost příslušně značky „Vyhrazený jízdní pruh“.</p>
IP 21		<p><b>Omezení v jízdním pruhu</b></p> <p>Značka vyznačuje počet a uspořádání jízdních pruhů a vyjadřuje pro určitý jízdní pruh omezení nebo nebezpečí vyplývající u užitého symbolu příslušné svislé dopravní značky.</p>
IP 22		<p><b>Změna organizace dopravy</b></p> <p>Značka vhodným nápisem a symbolem upozorňuje na změnu místní úpravy provozu na pozemních komunikacích, změnu v organizaci dopravy, neobvyklé stavební uspořádání pozemní komunikace, <u>místo s častým výskytem nehod</u> apod.</p>
IP 23a		<p><b>Objíždění tramvaje</b></p> <p>Značka označuje místo, kde lze objíždět vlevo tramvaj, která stojí v zastávce.</p>

Naformátována tabulka



Číslo	Vyobrazení	Název, význam a užití
IP 23b		<b>Objíždění tramvaje (jízda podél tramvaje vlevo)</b> Značka vyznačuje úsek pozemní komunikace, kde je povolena jízda podél tramvaje vlevo.
IP 23c		<b>Sjíždění vozidel veřejné hromadné dopravy osob z tramvajového pásu</b> Značka vyznačuje místo sjezdu zejména autobusů veřejné hromadné dopravy osob z tramvajového pásu.
IP 24		<b>Únikový pruh</b> Značka informuje o únikovém pruhu, kde lze v případě nouze, například při sníženém účinku brzd, zastavit vozidlo pomocnými prostředky, například protisvahem, hrubým šterkovým povrchem apod.
IP 28a		<b>Zpoplatnění provozu</b> Značka informuje řidiče přijíždějící do republiky o povinnosti uhradit časový poplatek nebo mýtné. Text na značce se uvádí zpravidla v jazyce sousedního státu a anglicky.
IP 28b		<b>Nejvyšší dovolené rychlosti</b> Značka informuje řidiče přijíždějící do republiky o obecně stanovených nejvyšších rychlostech jízdy v obci, mimo obec, na dálnici a silnici pro motorová vozidla platných na území ČR.
IP 29		<b>Střídavé řazení</b> Značka označuje nebo zdůrazňuje místo, kde při souběžné jízdě platí střídavé řazení do jízdního proudu průběžného pruhu. Symbol na značce může být vyobrazen obráceně.

**Komentář:** Viz § 14 odst. 2 zákona.

**Odstraněno:** a upozorňuje řidiče, že vozidlo sjíždějící z tramvajového pásu má přednost v jízdě.

**Komentář:** Doplnit obrázek svícení



Číslo	Vyobrazení	Název, význam a užití
IP 30		<p><b>Státní hranice</b></p> <p>Značka označuje <u>blízkost státní hranice, při vjezdu do České republiky. Při výjezdu z České republiky se na značce uvádí název sousedního státu.</u></p>
IP 31		<p><b>Bezpečný odstup</b></p> <p>Značka ve spojení s příslušnou vodorovnou značkou "Bezpečný odstup" informuje <u>o bezpečném odstupu mezi jedoucimi vozidly.</u></p> <p><u>Značka zobrazuje minimální počet šipek na vozovce, které by měl řidič vidět na vozovce za vpředu jedoucím vozidlem za běžných podmínek.</u></p>

Naformátována tabulka

Odstraněno: i

Odstraněno: vstupu

Odstraněno: .¶

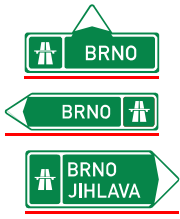
Odstraněno: Pozor: Řidič by měl věnovat pozornost zejména odlišnostem právní úpravy provozu na pozemních komunikacích, která bývá návštěžena např. dopravní značkou „Nejvyšší dovolené rychlosti“.








Odstraněno: dopravní

Odstraněno: poskytuje základní orientaci pro řidiče v otázce doporučené bezpečné vzdálenosti za sebou jedoucích vozidel.¶  
Značka

Odstraněno: o počtu znaků, které by měl řidič vidět v prostoru za vpředu jedoucím vozidlem, a to ve vztahu k nejvyšší dovolené rychlosti, případně k jiné vyznačené rychlosti nebo k dalším okolnostem (např. mlha, déšť apod.).

### 3. Informativní značky směrové

Číslo	Vyobrazení	Název, význam a užití
IS 1a IS 1b IS 1c		<p><b>Směrová tabule pro příjezd k dálnici (přímo, vlevo nebo vpravo)</b></p> <p>Značky informují o směru k vyznačenému cíli (cílům) s využitím dálnice.</p> <p>Na značce lze s cílem použít také symbol dálnice.</p>
IS 1d IS 1e IS 1f		<p><b>Směrová tabule před nájezdem na dálnici (přímo, vlevo nebo vpravo)</b></p> <p>Značky vyznačují směr nájezdu na dálnici, její cíl (cíle) a číslo. Trasa za dopravní značkou již vede jen na těleso dálnice.</p>
IS 2a IS 2b IS 2c		<p><b>Směrová tabule pro příjezd k silnici pro motorová vozidla (přímo, vlevo nebo vpravo)</b></p> <p>Značka informuje o směru k vyznačenému cíli (cílům) s využitím silnice pro motorová vozidla.</p>
IS 2d IS 2e IS 2f		<p><b>Směrová tabule před nájezdem na silnici pro motorová vozidla (přímo, vlevo nebo vpravo)</b></p> <p>Značka vyznačuje směr nájezdu na silnici pro motorová vozidla, její cíl (cíle) a číslo.</p>
IS 3a IS 3b IS 3c		<p><b>Směrová tabule s cílem (přímo, vlevo nebo vpravo)</b></p> <p>Značka informuje o směru a zpravidla i vzdálenosti v kilometrech k vyznačenému cíli (cílům). Číslo silnice se uvádí v rámečku.</p>
IS 4a IS 4b IS 4c		<p><b>Směrová tabule s místním cílem (přímo, vlevo nebo vpravo)</b></p> <p>Značka informuje o směru a zpravidla i vzdálenosti v kilometrech k vyznačenému místnímu cíli (cílům).</p>

Číslo	Vyobrazení	Název, význam a užití
IS 5		<p><b>Směrová tabule s jiným cílem</b></p> <p><u>Značka</u> informuje vhodným nápisem nebo symbolem o směru, popřípadě o vzdálenosti k jinému cíli než obci nebo její části.</p> <p>Jiným cílem se rozumí zejména dopravně přístupný veřejný objekt, který se nepovažuje za místní cíl a pokud pro něj není určena jiná dopravní značka. Za jiný cíl se považují zejména letiště, nádraží, výstaviště, průmyslová zóna, nákupní zóna aj.</p>
IS 6a	 	<p><b>Označení křižovatky</b></p> <p>Značka informuje zpravidla na dálnici a silnici pro motorová vozidla o blížící se mimoúrovňové křižovatce s jinou pozemní komunikací a o jejím čísle.</p> <p>V případě křížení dvou dálnic se na značce použije symbol dálničního uzlu.</p>
IS 6b	 	<p><b>Návěst před křižovatkou</b></p> <p>Značka informuje o cíli (cílech) ve směru přímo a ve směru odbočení. Při umístění nad vozovkou šipky současně vyjadřují počet a uspořádání jízdních pruhů.</p> <p>Místo symbolu výjezdu lze na značce užít symbol uzlu, případně nemusí být nástavec s označením křižovatky vůbec umístěn.</p> <p>V případě užití značky v křižovatce se vzdálenost neuvádí.</p>
IS 6d		<p><b><u>Návěst před křižovatkou</u></b></p> <p>Značka informuje o cíli (cílech) a počtu a uspořádání jízdních pruhů ve směru přímo a ve směru odbočení. Značku nelze umístit nad vozovku.</p> <p>Značku lze použít také jako předzvěstnou, v takovém případě se <u>na značce</u> uvede příslušná vzdálenost.</p>
IS 6e		<p><b><u>Směrová návěst pro směr přímo</u></b></p> <p>Značka informuje o cíli (cílech) a počtu jízdních pruhů ve směru přímo. Při umístění nad vozovkou šipky současně vyjadřují způsob řazení před křižovatkou.</p> <p>Značku lze použít také jako předzvěstnou, v takovém případě se <u>na značce</u> uvede příslušná vzdálenost.</p>

Odstraněno: Tabule

Odstraněno: nebo názvu

Odstraněno: Návěst v








Odstraněno: křižovatce

Odstraněno: v dolní části značky

Odstraněno: Návěst v

Odstraněno: křižovatce

Odstraněno: v dolní části značky

Číslo	Vyobrazení	Název, význam a užití
IS 6f		<p><b><u>Směrová návěst před odbočením</u></b></p> <p>Značka informuje před místem odbočení o cíli (cílech) a počtu jízdních pruhů ve směru odbočení. Při umístění nad vozovkou šipky současně vyjadřují způsob řazení před křižovatkou.</p> <p>Značku lze použít také jako předzvěstnou, v takovém případě se <u>na značce</u> uvede příslušná vzdálenost.</p>
IS 6g		<p><b><u>Směrová návěst před odbočením</u></b></p> <p>Značka informuje zpravidla v místě začátku odbočovacího pruhu o cíli (cílech) a počtu jízdních pruhů ve směru odbočení. Při umístění nad vozovkou šipky současně vyjadřují způsob řazení před křižovatkou.</p> <p>Značku lze použít také jako předzvěstnou, v takovém případě se <u>na značce</u> uvede příslušná vzdálenost.</p>
IS 7a		<p><b><u>Směrová návěst pro odbočení</u></b></p> <p>Značka informuje v místě odbočení o cíli (cílech) na navazující pozemní komunikaci.</p>
IS 7b		<p><b><u>Směrová tabule pro výjezd</u></b></p> <p>Značka informuje o číslu výjezdu z dálnice nebo silnice pro motorová vozidla na jinou pozemní komunikaci a označuje místo odbočení.</p>
IS 8a		<p><b>Dálková návěst (s šipkou)</b></p> <p>Značka informuje o cílech a o směru k uvedeným cílům a slouží jako potvrzení správné volby dalšího směru jízdy.</p>
IS 8b		<p><b>Dálková návěst (se vzdálenostmi)</b></p> <p>Značka informuje o cílech a o vzdálenosti k uvedeným cílům v kilometrech a slouží jako potvrzení správné volby dalšího směru jízdy.</p>
IS 9a		<p><b>Návěst před úrovní křižovatkou</b></p> <p>Značka informuje o směru k vyznačeným cílům z křižovatky a vyznačuje vedení hlavní a vedlejší pozemní komunikace. V dolní části značky <u>lze uvést</u> vzdálenost k této křižovatce.</p>

Odstraněno: Návěst v

Odstraněno: křižovatce

Odstraněno: v dolní části značky

Odstraněno: Návěst v

Odstraněno: křižovatce

Odstraněno: v dolní části značky

Odstraněno: N

Odstraněno: Výjezd

Odstraněno: nejbližší

Odstraněno: se zpravidla uvádí

Číslo	Vyobrazení	Název, význam a užití
IS 9b		<p><b>Návěst před okružní křižovatkou</b></p> <p>Značka informuje o směru z okružní křižovatky k vyznačeným cílům.</p>
IS 9c		<p><b>Návěst před křižovatkou s omezením</b></p> <p>Značka informuje o omezení provozu nebo o nebezpečí za nejbližší křižovatkou.</p>
IS 9d		<p><b>Návěst před křižovatkou s omezením</b></p> <p>Značka informuje o omezení provozu nebo o nebezpečí za nejbližší křižovatkou a o směru objíždění.</p>
IS 9e		<p><b>Návěst před křižovatkou s omezením</b></p> <p>Značka informuje před křižovatkou o tom, že na následující křižovatce je zakázáno <u>jet vyznačeným směrem</u>, a pro tento případ informuje o možném směru objíždění.</p>
IS 10a		<p><b>Návěst změny směru jízdy</b></p> <p>Značka informuje zejména o změně směru jízdy na pozemní komunikaci nebo o způsobu průjezdu místa na pozemní komunikaci, případně o vzdálenosti k takovému místu a vyznačuje počet a uspořádání jízdních pruhů.</p>
IS 10c		<p><b>Návěst změny směru jízdy před překážkou</b></p> <p>Značka informuje zejména o změně směru jízdy před trvalou překážkou.</p>
IS 10d		<p><b>Návěst změny směru jízdy s omezením</b></p> <p>Značka informuje zejména o změně směru jízdy na pozemní komunikaci nebo o způsobu průjezdu místa na pozemní komunikaci, případně o vzdálenosti k takovému místu a vyznačuje počet a uspořádání jízdních pruhů, a současně vyznačuje omezení platné pro příslušný jízdní pruh.</p>


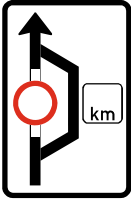






**Komentář:** Upravit obrázek

**Odstraněno:** blíží se

**Odstraněno:**

**Odstraněno:** odbočovat vlevo

**Odstraněno:** IS 10b ... [1]

Číslo	Vyobrazení	Název, význam a užití
IS 10e		<b>Návěst přikázaného způsobu odbočení cyklistů vlevo</b> Značka vyznačuje přikázaný způsob odbočení cyklistů vlevo příčným přejetím nebo převedením jízdního kola. Cyklista při odbočování vlevo smí tento úkon provést pouze způsobem vyznačeným na značce.
IS 11a		<b>Návěst před objížděkou</b> Značka informuje o uzavírce nebo omezení na pozemní komunikaci. Na značce se podle povahy uzavírky vyznačuje symbol příslušné zákazové značky; lze uvést i délku objížděky a případně další doplňující údaje.
IS 11b		<b>Směrová tabule pro vyznačení objížděky</b> Značka vyznačuje směr a průběh objížděky nebo odklonové trasy. <u>Kromě cíle může být na značce vyznačen i druh vozidla, pro nějž značka platí.</u>
IS 11c		<b>Směrová tabule pro vyznačení objížděky</b> Značka vyznačuje směr a průběh objížděky nebo odklonové trasy.
IS 11d		<b>Směrová tabule pro vyznačení objížděky</b> Značka vyznačuje směr a průběh objížděky nebo odklonové trasy. Na značce se uvádí číslo dálnice nebo silnice, pro niž je objížděka vyznačena. <u>Kromě čísla může být na značce vyznačen i druh vozidla, pro nějž značka platí.</u>
IS 13		<b>Blízká návěst</b> Značka informuje o nejbližším cíli a o vzdálenosti v kilometrech k němu. Značka se umísťuje zpravidla <u>na výjezdu z obce.</u>
IS 14		<b>Hranice územního celku</b> Značka označuje hranici územního celku a informuje o jeho názvu.
IS 15a		<b>Jiný název</b> Značka informuje například o názvu řeky, pohoří, přírodní rezervace, části obce atp.

**Odstraněno:** Odklonová trasa doporučuje řidiči jinou trasu k dosažení cíle pro případ dopravního omezení, zvýšené hustoty silničního provozu, případně

**Odstraněno:** po levé straně pozemní komunikace z opačné strany značky "Obec"

Číslo	Vyobrazení	Název, význam a užití
IS 15b		<b>Jiný název</b> Značka informuje o stavebním objektu v trase pozemní komunikace (například tunel nebo most) a jeho délce.
IS 16a		<b>Číslo dálnice</b> Značka informuje o čísle dálnice.
IS 16b	 	<b>Číslo silnice</b> Značka informuje o čísle silnice. Na silnici III. třídy se značka zpravidla nepoužívá. <u>Pro vyznačení směru k určité silnici se značka použije v provedení s přerušovaným rámečkem.</u>
IS 17		<b>Číslo silnice pro mezinárodní provoz</b> Značka informuje o čísle silnice pro mezinárodní provoz.
IS 18a		<b>Kilometrovník</b> Značka označuje staničení (vzdálenost) od počátku pozemní komunikace. Značka může být doplněna <u>označením strany</u> směrově rozdělené pozemní komunikace.
IS 18b		<b>Kilometrovník</b> Značka označuje staničení (vzdálenost) od počátku pozemní komunikace. Na značce se šipkou vyznačuje směr k nejbližší hlásce tísňového volání. Značka může <u>být</u> doplněna <u>označením</u> strany směrově rozdělené pozemní komunikace.
IS 19a <u>IS 19b</u> <u>IS 19c</u>		<b>Směrová tabule pro cyklisty (<u>přímo, vlevo nebo vpravo</u>)</b> Značka informuje o směru a vzdálenosti v kilometrech k vyznačenému cíli ( <u>cílech</u> ) cyklistické trasy a o čísle (případně jiném označení) této trasy.
IS 20		<b>Návěst před křižovatkou pro cyklisty</b> Značka informuje o směru a čísle (případně jiném označení) cyklistické trasy v místě jejich vzájemného křížení a vyznačuje jejich průběh křižovatkou.

**Odstraněno:** číslem dálnice nebo silnice a případně

**Odstraněno:** být číslem dálnice nebo silnice a případně

**Odstraněno:** s jedním cílem

**Odstraněno:** IS 19b ... [2]

Číslo	Vyobrazení	Název, význam a užití
IS 21a <u>IS 21b</u> <u>IS 21c</u>		<b>Směrová tabulka pro cyklisty (<u>přímo, vlevo nebo vpravo</u>)</b> Značka informuje o čísle (případně jiném označení) cyklistické trasy a označuje její průběh.
IS 21d		<b>Konec cyklistické trasy</b> Značka informuje o konci značené cyklistické trasy.
IS 22a <u>IS 22b</u> <u>IS 22c</u> <u>IS 22d</u> <u>IS 22e</u> <u>IS 22f</u>		<b>Označení názvu ulice</b> Značka informuje o názvu a průběhu <u>a případně směru k vyznačené ulici.</u>
IS 23		<b><u>Návěst pro</u> kulturní nebo turistický cíl</b> Značka informuje o kulturním nebo turistickém cíli. Symbol na značce schematicky vyobrazuje příslušný cíl.
IS 24a		<b>Kulturní nebo turistický cíl</b> Značka informuje o směru k vyznačenému kulturnímu nebo turistickému cíli. Značka může být doplněna určeným nebo jiným vhodným symbolem.
IS 24b		<b><u>Směrová tabule pro</u> kulturní nebo turistický cíl</b> Značka informuje o směru a vzdálenosti k vyznačenému kulturnímu nebo turistickému cíli. Značka může být doplněna určeným symbolem.
IS 24c		<b>Komunální cíl</b> Značka informuje o směru k vyznačenému komunálnímu cíli. Značka může být doplněna určeným nebo jiným vhodným symbolem a může být provedena i v jiném barevném provedení, které není zaměnitelné s jinou dopravní značkou.

Odstraněno: IS 21b ... [3]

Odstraněno: IS 22b ... [4]

Odstraněno: K

Odstraněno: nebo jiným vhodným

Odstraněno: K








Odstraněno: – návěst

Odstraněno: blízkém

Odstraněno: vyznačené ulice



#### 4. Informativní značky jiné

Číslo	Vyobrazení	Název, význam a užití
IJ 1		<b>Policie</b> Značka označuje nejbližší služebnu Policie České republiky, <u>případně směr nebo vzdálenost k ní.</u>
IJ 2		<b>Nemocnice</b> <u>Značka označuje nejbližší nemocnici, případně směr nebo vzdálenost k ní.</u>
IJ 3		<b>První pomoc</b> <u>Značka označuje nejbližší místo lékařské služby první pomoci, případně směr nebo vzdálenost k němu.</u>
IJ 4a		<b>Zastávka</b> Značka označuje zastávku pro vozidla linkové osobní dopravy. Je-li ve značce uveden nápis TAXI, jedná se o stanoviště vozidel taxislužby označených střešní svítlnou s nápisem TAXI.
IJ 4b		<b>Zastávka</b> Značka označuje zastávku pro vozidlo linkové osobní dopravy. Ve značce může být uveden nápis ZASTÁVKA nebo symbol autobusu nebo trolejbusu, <u>název zastávky, případně název provozovatele linkové osobní dopravy.</u>
IJ 4c		<b>Zastávka autobusu</b> Značka označuje začátek zastávky <u>autobusu nebo taxislužby.</u> Je-li místo symbolu autobusu použit nápis TAXI, označuje značka začátek stanoviště vozidel taxislužby označených střešní svítlnou s nápisem TAXI.
IJ 4d		<b>Zastávka tramvaje</b> Značka označuje začátek zastávky tramvaje. Pro označení společné zastávky tramvaje a vozidla linkové osobní dopravy nebo trolejbusu se užívá jedné značky s odpovídajícími symboly nebo symbolem vozidla veřejné hromadné dopravy osob.









**Naformátováno:** Písmo: není Tučné









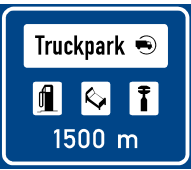
**Naformátováno:** Písmo: není Tučné




**Komentář:** MHD?

**Odstraněno:** anebo

**Odstraněno:** vozidel linkové osobní dopravy





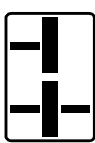




Číslo	Vyobrazení	Název, význam a užití	
IJ 4e		<b>Zastávka trolejbusu</b> Značka označuje začátek zastávky trolejbusu. Pro označení společné zastávky trolejbusu a vozidla linkové osobní dopravy nebo tramvaje se užívá jedné značky s odpovídajícími symboly nebo symbolem vozidla veřejné hromadné dopravy osob.	
IJ 5		<b>Informace</b> <u>Značka označuje nejbližší informační centrum, případně směr nebo vzdálenost k němu. Na značce též může být vyznačena provozní doba.</u>	Naformátováno: Písmo: není Tučné
IJ 6		<b>Telefon</b> <u>Značka označuje nejbližší veřejnou telefonní stanici, případně směr nebo vzdálenost k ní.</u>	Naformátováno: Písmo: není Tučné
IJ 7		<b>Čerpací stanice</b> <u>Značka označuje nejbližší čerpací stanici pohonných hmot, případně směr nebo vzdálenost k ní.</u> <u>V případě čerpací stanice alternativních paliv lze na značce uvést příslušný určený symbol.</u>	Naformátováno: Písmo: není Tučné
IJ 8		<b>Oprava</b> <u>Značka označuje nejbližší opravnu motorových vozidel, případně směr nebo vzdálenost k ní.</u>	Naformátováno: Písmo: není Tučné
IJ 9		<b>Stanice technické kontroly</b> <u>Značka označuje nejbližší stanici technické kontroly, případně směr nebo vzdálenost k ní.</u>	Naformátováno: Písmo: není Tučné
IJ 10		<b>Hotel nebo motel</b> <u>Značka označuje nejbližší hotel nebo motel, případně směr nebo vzdálenost k němu.</u>	Naformátováno: Písmo: není Tučné
IJ 11a		<b>Restaurace</b> <u>Značka označuje nejbližší restauraci, případně směr nebo vzdálenost k ní.</u>	Naformátováno: Písmo: není Tučné

Číslo	Vyobrazení	Název, význam a užití	
IJ 11b		<b>Občerstvení</b> <u>Značka označuje nejbližší zařízení, kde je poskytováno občerstvení, případně směr nebo vzdálenost k němu.</u>	<b>Naformátováno:</b> Písmo: není Tučné
IJ 12		<b>WC</b> <u>Značka označuje nejbližší veřejně přístupné WC, případně směr nebo vzdálenost k němu.</u>	<b>Naformátováno:</b> Písmo: není Tučné
IJ 13		<b>Místo pro odpočinek</b> <u>Značka označuje nejbližší místo vhodné a vybavené pro krátké posezení a odpočinek, případně směr nebo vzdálenost k němu.</u>	<b>Naformátováno:</b> Písmo: není Tučné
IJ 14a		<b>Tábořiště pro stany</b> <u>Značka označuje nejbližší tábořiště pro stany, případně směr nebo vzdálenost k němu.</u>	<b>Naformátováno:</b> Písmo: není Tučné
IJ 14b		<b>Tábořiště pro obytné přívěsy</b> <u>Značka označuje nejbližší tábořiště pro obytné přívěsy, případně směr nebo vzdálenost k němu.</u>	<b>Naformátováno:</b> Písmo: není Tučné
IJ 14c		<b>Tábořiště pro stany a pro obytné přívěsy</b> <u>Značka označuje nejbližší tábořiště pro stany a obytné přívěsy, případně směr nebo vzdálenost k němu.</u>	<b>Odstraněno:</b> <b>Naformátováno:</b> Písmo: není Tučné
IJ 16		<b>Silniční kaple</b> <u>Značka označuje nejbližší modlitební místo s parkovištěm, případně směr nebo vzdálenost k němu.</u>	<b>Naformátováno:</b> Písmo: není Tučné
IJ 17a		<b>Truckpark</b> Značka informuje zpravidla na dálnici a silnici pro motorová vozidla o <u>komplexním obslužném zařízení pro nákladní vozidla, k němuž se odbočuje na nejbližší křižovatce.</u>	<b>Odstraněno:</b> nejbližší křižovatce, v jejíž blízkosti se nachází
IJ 17b		<b>Návěst před truckparkem</b> Značka informuje o vzdálenosti ke komplexnímu obslužnému zařízení pro nákladní vozidla.	











Číslo	Vyobrazení	Název, význam a užití
IJ 18a		<b>Návěst před odpočívkou</b> Značka informuje o vzdálenosti k nejbližší odpočívce a o službách poskytovaných na této odpočívce. <u>Na značce lze uvést název odpočívky.</u>
IJ 18b		<b>Návěst před odbočením na odpočívku</b> Značka informuje zpravidla o začátku odbočovacího pruhu k nejbližší odpočívce a o službách poskytovaných na této odpočívce. <u>Na značce lze uvést název odpočívky.</u>
IJ 18c		<b>Návěst pro odbočení na odpočívku</b> Značka informuje o místě odbočení k nejbližší odpočívce a o službách poskytovaných na této odpočívce. <u>Na značce lze uvést název odpočívky.</u>








Příloha č. 6 k vyhlášce č. .../2015 Sb.







Dodatkové tabulky

Číslo	Vyobrazení	Název, význam a užití
E 1		<b>Počet</b> Tabulka doplňuje příslušnou značku vyznačující zpravidla nebezpečí nebo jinou informaci o údaj o jejich počtu.
E 2a		<b>Tvar křižovatky</b> Tabulka vyznačuje skutečný tvar křižovatky, <u>na níž není přednost v jízdě upravena svislými dopravními značkami</u> .
E 2b		<b>Tvar křižovatky</b> Tabulka vyznačuje skutečný tvar křižovatky a upřesňuje, která komunikace je hlavní a která vedlejší.
E 2c		<b>Tvar křižovatky</b> Tabulka vyznačuje skutečný tvar křižovatky a upřesňuje, která komunikace je hlavní a která vedlejší.
E 2d		<b>Tvar dvou křižovatek</b> Tabulka vyznačuje skutečný tvar dvou nebo více po sobě následujících křižovatek a upřesňuje, která komunikace je hlavní a která vedlejší.
E 3a		<b>Vzdálenost</b> Tabulka vyznačuje vzdálenost k místu, od kterého platí značka, pod níž je tabulka umístěna.
E 3b		<b>Vzdálenost</b> Tabulka se používá spolu se značkou "Dej přednost v jízdě" jako předběžná ke značce "Stůj, dej přednost v jízdě" a vyznačuje vzdálenost k místu, kde platí povinnost zastavit vozidlo.
E 4		<b>Délka úseku</b> Tabulka vyznačuje délku úseku platnosti značky, pod níž je tabulka umístěna.
E 5		<b>Celková hmotnost</b> Tabulka omezuje platnost zákazu, omezení nebo příkazu ze značky, pod níž je umístěna, na vozidlo, jehož celková hmotnost přesahuje údaj uvedený na tabulce. U jízdní soupravy je rozhodný součet celkových hmotností všech vozidel soupravy.

Odstraněno:

Číslo	Vyobrazení	Název, význam a užití
E 6		<b>Za mokra (za deště)</b> Tabulka omezuje platnost značky, pod kterou je umístěna, na podmínky mokré vozovky.
E 7a		<b>Směrová šipka (pro směr přímo)</b> Tabulka vyznačuje směr k místu, k němuž se vztahuje značka, pod níž je tabulka umístěna.
E 7b		<b>Směrová šipka (pro odbočení)</b> Tabulka vyznačuje směr k místu, k němuž se vztahuje značka, pod níž je tabulka umístěna.
E 8a		<b>Začátek úseku</b> Tabulka vyznačuje začátek úseku platnosti značky, pod níž je tabulka umístěna.
E 8b		<b>Průběh úseku</b> Tabulka vyznačuje průběh úseku platnosti značky, pod níž je tabulka umístěna.
E 8c		<b>Konec úseku</b> Tabulka vyznačuje konec úseku platnosti značky, pod níž je tabulka umístěna.
<u>E 8d</u>		<b><u>Úsek platnosti</u></b> <u>Značka vyznačuje úsek, pro který platí značka, pod níž je tabulka umístěna.</u>
<u>E 8e</u>		<b><u>Úsek platnosti</u></b> <u>Značka vyznačuje úsek, pro který platí značka, pod níž je tabulka umístěna.</u>
E 9		<b>Druh vozidla</b> Tabulka omezuje platnost značky, pod kterou je umístěna, na vyznačený druh vozidla. K vyznačení druhů vozidel se užívají zejména příslušné určené symboly.
E 10		<b>Tvar křížení pozemní komunikace s dráhou</b> Tabulka vyznačuje tvar křížení pozemní komunikace s dráhou a používá se zejména v případě ostrého úhlu tohoto křížení.

Číslo	Vyobrazení	Název, význam a užití
E 11a		<b>Bez časového poplatku</b> Tabulka označuje úsek dálnice, jehož užití není zpoplatněno časovým poplatkem. Tabulku lze použít také k označení úseku silnice pro motorová vozidla, jehož užití není na rozdíl od předcházejícího úseku zpoplatněno časovým poplatkem.
E 11b		<b>S časovým poplatkem</b> Tabulka označuje úsek silnice pro motorová vozidla, jehož užití je zpoplatněno časovým poplatkem. Tabulku lze použít také k označení úseku dálnice, jehož užití je na rozdíl od předcházejícího úseku zpoplatněno časovým poplatkem.
E 11c		<b>Bez mýtného</b> Tabulka označuje úsek dálnice, jehož užití není zpoplatněno mýtným. Tabulku lze použít také k označení úseku silnice pro motorová vozidla, jehož užití není na rozdíl od předcházejícího úseku zpoplatněno mýtným.
E 11d		<b>S mýtným</b> Tabulka označuje úsek silnice pro motorová vozidla, jehož užití je zpoplatněno mýtným. Tabulku lze použít také k označení úseku dálnice, jehož užití je na rozdíl od předcházejícího úseku zpoplatněno mýtným.
E 11e		<b>Bez časového poplatku a mýtného</b> Tabulka označuje úsek dálnice, jehož užití není zpoplatněno časovým poplatkem ani mýtným. Tabulku lze použít také k označení úseku silnice pro motorová vozidla, jehož užití není na rozdíl od předcházejícího úseku zpoplatněno časovým poplatkem ani mýtným.
E 11f		<b>S časovým poplatkem a mýtným</b> Tabulka označuje úsek silnice pro motorová vozidla, jehož užití je zpoplatněno časovým poplatkem a mýtným. Tabulku lze použít také k označení úseku dálnice, jehož užití je na rozdíl od předcházejícího úseku zpoplatněno časovým poplatkem a mýtným.
E 12a		<b>Jízda cyklistů v protisměru</b> Tabulka v případě, že je umístěna pod značkou "Jednosměrný provoz", upozorňuje řidiče, že v protisměru je povolena jízda cyklistů.

Číslo	Vyobrazení	Název, význam a užití
E 12b		<b>Vjezd cyklistů v protisměru povolen</b> Tabulka v případě, že je umístěna pod značkou "Zákaz vjezdu všech vozidel", povoluje vjezd cyklistů v protisměru do jednosměrné pozemní komunikace.
E 12c		<b>Povolený směr jízdy cyklistů</b> Tabulka za použití odpovídajících směrových šipek vyznačuje možný směr jízdy cyklistů.
E 13		<b>Jiný text nebo symbol</b> Tabulka omezuje nebo doplňuje platnost značky, pod kterou je umístěna, vhodným nápisem nebo symbolem. Je-li na tabulce použit pojem "Zásobování", rozumí se jím vozidla zajišťující zásobování nebo lékařské, opravárenské, údržbářské, komunální a podobné služby pro oblast za značkou a vozidla přepravující osobu těžce zdravotně postiženou. Je-li na tabulce použit pojem "Dopravní obsluha", rozumí se jím vozidla zajišťující zásobování nebo lékařské, opravárenské, údržbářské, komunální a podobné služby pro oblast za značkou, vozidla přepravující osobu těžce zdravotně postiženou, vozidla taxislužby a vozidla, jejichž řidiči, popřípadě provozovatelé mají v místech za značkou bydliště, sídlo nebo garáž.
E 14		<b>Tranzit</b> Tabulka omezuje platnost značky na nákladní vozidla, pro něž užití takto označeného úseku není nezbytné pro dosažení místa nakládky, vykládky, údržby nebo opravy vozidla, sídla, provozovny nebo bydliště dopravce či řidiče. Značka také neplatí pro vozidla <u>správce komunikace</u> , složek integrovaného záchranného systému a vozidla plnící úkoly ozbrojených sil České republiky a ozbrojených sil jiného státu.
E 15		<b>Kategorie tunelu</b> Tabulka doplňuje značku "Zákaz vjezdu vozidel přepravujících nebezpečný náklad" a informuje o příslušné kategorii tunelu v následujícím úseku pozemní komunikace. Údaj o kategorii se uvádí v rozmezí písmen "B" až "E" podle jiného právního předpisu <sup>9</sup> . Pro tunely kategorie "A" se tyto značky nepoužívají.
E 16		<b>Vzdálenost k příští čerpací stanici</b> Tabulka <u>může doplňovat</u> značku "Návěst před odpočívkou" a informuje o vzdálenosti k čerpací stanici, která následuje za čerpací stanicí nacházející se na vyznačované odpočívce.

**Odstraněno:** doplňuje zpravidla

<sup>9</sup> Kapitola 8.6 Evropské dohody o mezinárodní silniční přepravě nebezpečných věcí (ADR).





























Příloha č. 7 k vyhlášce č. .../2015 Sb.

Určené symboly




1. **Kulturní a turistické piktogramy**
















Odstraněno: T

Číslo	Vyobrazení	Význam
101		Zámek
102		Hrad
103		Zřícenina
104		Tvrz
105		Klášter
106		Kostel
107		Kaple
108		Technická památka (továrna)
109		Technická památka (most)
110		Archeologická lokalita
111		Městská památková rezervace
112		Městská památková zóna
113		Vesnická památková rezervace

Číslo	Vyobrazení	Význam
114		Vesnická památková zóna
115		Muzeum
116		Skanzen
117		Památka moderní architektury
118		ZOO
119		Židovská památka
120		Vojenská památka
121		Lázně
122		Přírodní, krajinářská zajímavost (památka)
123		Rozhledna
124		Jeskyně
125		Významné místo
126		Památka UNESCO

## 2. Druhy vozidel a skupiny chodců


Číslo	Vyobrazení	Význam
201		Moped
202		Motocykl
203		Osobní automobil

Číslo	Vyobrazení	Význam
204		Autobus
	<u>Tramvaj</u>	
	<u>Trolejbus</u>	
205		Nákladní <u>automobil</u>
206		Traktor
<u>207</u>	<u>Bydlibus</u>	<u>Obytný automobil</u>
<u>209</u>		<u>Vozidlo s přívěsem</u>
207		Vozidlo přepravující nebezpečný náklad
208		Vozidlo přepravující náklad, který může způsobit znečištění vody
210		Přívěš
211		Potahové vozidlo
212		Chodec s ručním vozíkem
213		Cyklista
214		Chodec
215		Osoba na osobním technickém prostředku
216		Bruslař
217		Jezdec na zvířeti
218		Děti

Odstraněno: vozidlo











Odstraněno: 209

... [5]

Číslo	Vyobrazení	Význam
219		Osoba na invalidním vozíku <u>zesílit</u>
		<u>Osoba doprovázející dítě v kočárku</u>
	<u>Elektromobil</u>	
	<u>Žába</u>	
	<u>Kůň</u>	

Odstraněno: Vozidlo veřejné hromadné dopravy osob

### 3. Jiné cíle

Číslo	Vyobrazení	Význam
301		Centrum
302		Průmyslová zóna
303		Nákupní zóna
304		Sklady, skladová zóna
305		Truckpark
306		Přístav
307		Letiště
308		Vlakové nádraží
310		Heliport
311		Aréna, stadion

Odstraněno: 309

Odstraněno: 

Odstraněno: Autobusové nádraží

Odstraněno: 312

... [6]




#### 4. Ostatní symboly





Číslo	Vyobrazení	Význam
401		Výjezd
402		Dálniční uzel
403		Okruh
	<u>CNG</u>	
	<u>LPG</u>	
	<u>Elektro</u>	

Příloha č. 8 k vyhlášce č. .../2015 Sb.


Vodorovné dopravní značky






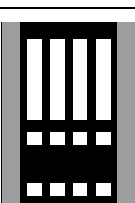
1. Podélné čáry

Číslo	Vyobrazení	Název, význam a užití
V 1a		<p><b>Podélná čára souvislá</b></p> <p>Značka se používá zejména k oddělení jízdních pruhů s protisměrným provozem, k oddělení části řadících pruhů a k oddělení části odbočovacího nebo připojovacího pruhu od průběžného pruhu.</p> <p>Je-li značka použita k oddělení jízdních pruhů s protisměrným provozem, musí řidič jet vpravo od této značky.</p> <p>Značku je zakázáno přejíždět nebo ji nákladem přesahovat, pokud to není nutné k objíždění, odbočování na místo ležící mimo pozemní komunikaci nebo vjíždění na pozemní komunikaci z místa ležícího mimo pozemní komunikaci.</p>
V 1b		<p><b>Dvojitá podélná čára souvislá</b></p> <p>Značka se používá k oddělení protisměrných jízdních pruhů na vozovce s více než dvěma jízdními pruhy. Značku lze v odůvodněných případech použít také na vozovce se dvěma jízdními pruhy.</p> <p>Řidič je povinen jet vpravo od této značky.</p> <p>Značku je zakázáno přejíždět nebo ji nákladem přesahovat, pokud to není nutné k objíždění.</p>
V 2a		<p><b>Podélná čára přerušovaná</b></p> <p>Značka se používá k vyznačení a oddělení jízdních pruhů. K oddělení protisměrných jízdních pruhů se používá v úsecích, kde je zajištěn dostatečný rozhled pro předjíždění a kde se nenachází místo vyžadující zvýšenou pozornost.</p> <p>Značku lze přejíždět při dodržení příslušných ustanovení vyplývajících z obecné úpravy provozu na pozemních komunikacích.</p> <p>Značka se provádí s mezerami dvojnásobné délky než délka úseček.</p>

Číslo	Vyobrazení	Název, význam a užití
V 2b		<p><b>Podélná čára přerušovaná</b></p> <p>Značka se používá k vyznačení a oddělení jízdních pruhů v úseku, kde čára přerušovaná přechází v čáru souvislou nebo k upozornění na místo vyžadující zvýšenou pozornost (zatáčka, křižovatka apod.).</p> <p>Značku lze přejíždět při dodržení příslušných ustanovení vyplývajících z obecné úpravy provozu na pozemních komunikacích.</p> <p>Značka se provádí s mezerami stejné nebo poloviční délky než délka úseček.</p>
V 2c		<p><b>Dvojitá podélná čára přerušovaná</b></p> <p>Značka vyznačuje jízdní pruh užívaný střídavě pro jeden i druhý směr jízdy. Není-li jízdní pruh takto užíván, má tato značka stejný význam jako podélná čára přerušovaná.</p>
V 3		<p><b>Podélná čára souvislá doplněná čarou přerušovanou</b></p> <p>Jsou-li touto značkou odděleny jízdní pruhy s protisměrným provozem, platí pro řidiče význam jen pravé čáry z této dvojice čar.</p> <p>Jsou-li touto značkou vyznačeny jízdní pruhy v jednom směru jízdy, platí pro řidiče význam čáry bližší.</p>
V 4		<p><b>Vodící čára</b></p> <p>Značka vyznačuje okraj vozovky.</p>

## 2. Příčné čáry

Číslo	Vyobrazení	Název, význam a užití
V 5		<p><b>Příčná čára souvislá</b></p> <p>Značka vyznačuje hranici křižovatky. Lze ji použít pro vyznačení místa pro zastavení vozidla v prostoru křižovatky.</p>




Číslo	Vyobrazení	Název, význam a užití
V 6a		<b>Příčná čára souvislá se symbolem "Dej přednost v jízdě!"</b> Značka vyznačuje hranici křižovatky. Lze ji použít pro vyznačení místa pro zastavení vozidla v prostoru křižovatky.
V 6b		<b>Příčná čára souvislá s nápisem STOP</b> Značka vyznačuje hranici křižovatky. Značka vyznačuje místo, kde je řidič povinen zastavit vozidlo na příkaz značky „Stůj, dej přednost v jízdě!“.
V 7a		<b>Přechod pro chodce</b> Značka vyznačuje místo určené pro přechod chodců přes pozemní komunikaci.
V 7b		<b>Místo pro přecházení</b> Značka <u>lze použít pro vyznačení místa</u> <del>uzpůsobeného</del> pro přecházení chodců přes pozemní komunikaci.
V 8a		<b>Přejezd pro cyklisty</b> Značka vyznačuje plochu, která je určena pro přejezdění cyklistů přes pozemní komunikaci.
V 8b		<b>Přejezd pro cyklisty přimknutý k přechodu pro chodce</b> Značka vyznačuje plochu, určenou pro přejezdění cyklistů přes pozemní komunikaci bezprostředně sousedící s přechodem pro chodce.

Odstraněno: uje

Odstraněno: o






### 3. Šipky

Číslo	Vyobrazení	Název, význam a užití
V 9a		<p><b>Směrové šipky</b></p> <p>Šipky vyznačují způsob řazení do jízdnic pruhů před křižovatkou nebo místem odbočení a stanovený směr jízdy.</p> <p>Šipky <u>mohou</u> být použity i k potvrzení jinak stanoveného směru jízdy.</p>
V 9b		<p><b>Předběžné šipky</b></p> <p>Značka vyznačuje blížící se přechod podélné čáry přerušované v čáru souvislou a s tím související povinnost řidiče se včas zařadit do příslušného jízdnicího pruhu.</p>
V 9c		<p><b>Předběžné šipky</b></p> <p>Značka vyznačuje blížící se ukončení jízdnicího pruhu. Řidič je povinen se včas zařadit do průběžného jízdnicího pruhu.</p>

**Odstraněno:** může

**Odstraněno:** ¶  
Přechodná úprava provozu na pozemních komunikacích může být provedena pouze obrysem této značky.

### 4. Označení stání a parkovišť

Číslo	Vyobrazení	Název, význam a užití
V 10a		<p><b>Stání podélné</b></p> <p>Značka vyznačuje dovolené zastavení a stání a stanovuje jeho způsob ve vztahu k okraji pozemní komunikace. Při stání nesmí vozidlo svým obrysem nebo nákladem přesahovat do vozovky vyznačenou plochu.</p>
V 10b		<p><b>Stání kolmé</b></p> <p>Značka vyznačuje dovolené zastavení a stání a stanovuje jeho způsob ve vztahu k okraji pozemní komunikace. Při stání nesmí vozidlo svým obrysem nebo nákladem přesahovat do vozovky vyznačenou plochu.</p>
V 10c		<p><b>Stání šikmé</b></p> <p>Značka vyznačuje dovolené zastavení a stání a stanovuje jeho způsob ve vztahu k okraji pozemní komunikace. Při stání nesmí vozidlo svým obrysem nebo nákladem přesahovat do vozovky vyznačenou plochu.</p>

**Odstraněno:** případně





**Odstraněno:** stání

**Odstraněno:** případně

**Odstraněno:** stání

**Odstraněno:** případně

**Odstraněno:** stání

Číslo	Vyobrazení	Název, význam a užití
V 10d		<p><b>Parkovací pruh</b></p> <p>Značka vyznačuje dovolené zastavení a stání <u>a stanovuje jeho způsob podélně s okrajem pozemní komunikace</u>. Při stání nesmí vozidlo svým obrysem nebo nákladem přesahovat do vozovky vyznačenou plochu.</p>
V 10e		<p><b>Vyhrazené parkoviště</b></p> <p>Značka vyznačuje dovolené zastavení a stání <u>a stanovuje jeho způsob ve vztahu k okraji pozemní komunikace</u>. Při stání nesmí vozidlo svým obrysem nebo nákladem přesahovat do vozovky vyznačenou plochu.</p> <p>Na značce lze vhodným nápisem vyznačit, pro koho je parkoviště vyhrazeno.</p>
V 10f		<p><b>Vyhrazené parkoviště pro vozidlo přepravující osobu těžce postiženou nebo osobu těžce pohybově postiženou</b></p> <p>Na ploše vyznačené touto značkou smí zastavit a stát pouze vozidlo <u>s viditelně umístěným</u> parkovacím průkazem označujícím vozidlo přepravující osobu těžce zdravotně postiženou.</p> <p>Značka vždy doplňuje svislou dopravní značku „Vyhrazené parkoviště“ se symbolem zařízení nebo prostoru pro osoby na vozíku<sup>10</sup>.</p>
V 10g		<p><b>Časově omezené stání</b></p> <p>Značka vyznačuje dovolené zastavení a stání <u>a stanovuje jeho způsob ve vztahu k okraji pozemní komunikace</u>. Při stání nesmí vozidlo svým obrysem nebo nákladem přesahovat do vozovky vyznačenou plochu.</p> <p>V úseku označeném touto značkou je stání dovoleno za podmínek stanovených svislou dopravní značkou.</p>

Odstraněno: případě

Odstraněno: stání



Odstraněno: označené

Odstraněno: případě

Odstraněno: stání


<sup>10</sup> Příloha č. 4 bod 1 vyhlášky č. 398/2009 Sb., o obecných technických požadavcích zabezpečujících bezbariérové užívání staveb.

## 5. Označení zastávek




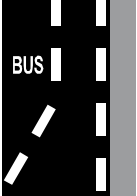
Číslo	Vyobrazení	Název, význam a užití
V 11a		<b>Zastávka autobusu nebo trolejbusu</b> Značka vyznačuje prostor zastávky vyznačených vozidel veřejné hromadné přepravy osob. Je-li nápis BUS nahrazen nápisem TAXI, jedná se o stanoviště vozidel taxislužby určené pro vozidla taxislužby označená střešní svítlnou s nápisem TAXI.
V 11b		<b>Zastávka tramvaje</b> Značka vyznačuje prostor zastávky tramvaje.






## 6. Označení zákazů zastavení a stání

Číslo	Vyobrazení	Název, význam a užití
V 12a		<b>Žlutá klikatá čára</b> Značka vyznačuje plochu, kde je zakázáno stání. Při vyznačení plochy pro účely zásobování, může být doplněna nápisy „ZAS“.
V 12b		<b>Žluté zkřížené čáry</b> Značka vyznačuje plochu, na kterou nesmí řidič vjet, pokud je za touto plochou taková dopravní situace, že by byl nucen zastavit vozidlo na vyznačené ploše.
V 12c		<b>Zákaz zastavení</b> Značka se provádí jako žlutá čára souvislá u okraje vozovky a vyznačuje úsek, kde je zakázáno zastavení a stání. Může být vyznačena i na obrubníku vedle vozovky.

V 12d		<p><b>Zákaz stání</b></p> <p>Značka se provádí jako žlutá čára přerušovaná u okraje vozovky a vyznačuje úsek, kde je zakázáno stání. Může být vyznačena i na obrubníku vedle vozovky.</p>
-------	---	---

### 7. Ostatní vodorovné dopravní značky


Číslo	Vyobrazení	Název, význam a užití
V 12e		<p><b>Bílá klikatá čára</b></p> <p>Značka předem upozorňuje na místo vyžadující zvýšenou opatrnost.</p>
V 13		<p><b>Šikmé rovnoběžné čáry</b></p> <p>Značka vyznačuje plochu, do které je zakázáno vjíždět nebo nad ni nákladem zasahovat, pokud to není nutné k objíždění, odbočování na místo ležící mimo pozemní komunikaci nebo vjíždění na pozemní komunikaci z místa ležícího mimo pozemní komunikaci.</p>
V 14		<p><b>Jízdní pruh pro cyklisty</b></p> <p>Značka vyznačuje pruh nebo stezku pro cyklisty. Šipka vyznačuje stanovený směr jízdy.</p>
V 15		<p><b>Nápis na vozovce</b></p> <p>Značka vyjadřuje různé doplňující údaje. Lze využít i vhodné symboly.</p>




Číslo	Vyobrazení	Název, význam a užití
V 16		<p><b>Bezpečný odstup</b></p> <p>Značka poskytuje základní orientaci pro řidiče v otázce doporučené bezpečné vzdálenosti za sebou jedoucích vozidel.</p> <p>Značka je zpravidla doplněna příslušnou svislou dopravní značkou informující o počtu znaků, které by měl řidič vidět v prostoru za vpředu jedoucím vozidlem, a to ve vztahu k nejvyšší dovolené případně jiné rychlosti nebo k dalším okolnostem (např. mlha, déšť apod.).</p>
V 17		<p><b>Trojúhelníky</b></p> <p>Značka vyznačuje nájezd na umělou nerovnost na vozovce, např. zpomalovací práh vytvořený stavební úpravou.</p>
V 18		<p><b>Optická psychologická brzda</b></p> <p>Značka opticky, popřípadě i akusticky vede řidiče ke snížení rychlosti vozidla.</p> <p>Značku lze vyznačit i ve formě uprostřed přerušené příčné čáry, přičemž mezera mezi jejími dvěma částmi se po směru jízdy postupně zkracuje.</p>
V 19		<p><b>Prostor pro cyklisty</b></p> <p>Značka vyznačuje prostor určený pro cyklisty čekající na světelný signál "Volno".</p>
V 20		<p><b>Piktogramový koridor pro cyklisty</b></p> <p>Značka vyznačuje prostor a směr jízdy cyklistů. Řidiče motorových vozidel upozorňuje, že se na pozemní komunikaci nachází zvýšený provoz cyklistů.</p>








Příloha č. 9 k vyhlášce č. .../2015 Sb.

Světelné signály

1. Světelné signály







Číslo	Vyobrazení	Název, význam a užití
S 1		<p><b>Tříbarevná soustava s plnými signály</b></p> <p><b>S 1a – Signál s červeným světlem „Stůj!“</b> znamená pro řidiče povinnost zastavit vozidlo před dopravní značkou "Příčná čára ... STOP", a kde taková dopravní značka není, před světelným signalizačním zařízením (semaforem),</p> <p><b>S 1b – Signál se žlutým světlem „Pozor!“</b> Signál znamená pro řidiče povinnost zastavit vozidlo před dopravní značkou "Příčná čára ... „STOP“, a kde taková dopravní značka není, před světelným signalizačním zařízením (semaforem). Je-li však vozidlo při rozsvícení tohoto signálu již tak blízko, že by řidič nemohl vozidlo bezpečně zastavit, smí pokračovat v jízdě. Svítlí-li světlo tohoto signálu přerušovaně, nejde o křižovatku s provozem řízeným světelnými signály. Tento signál se současně svítícím červeným světlem „Stůj!“ značí povinnost připravit se k jízdě.</p> <p><b>S 1c – Signál se zeleným světlem „Volno“</b> Signál znamená pro řidiče možnost pokračovat v jízdě, a dodrží-li ustanovení o odbočování, může odbočit vpravo nebo vlevo, přičemž musí dát přednost chodcům přecházejícím ve volném směru po přechodu pro chodce a cyklistům přejíždějícím ve volném směru po přejezdu pro cyklisty. Svítlí-li signál "Signál pro opuštění křižovatky" umístěný v protilehlém rohu křižovatky, neplatí pro odbočování vlevo povinnost dát přednost v jízdě protijedoucím motorovým i nemotorovým vozidlům, jezdcům na zvířeti, protijedoucím organizovaným útvarům chodců a průvodcům hnaných zvířat se zvířaty, tramvajím jedoucím v obou směrech a vozidlům jedoucím ve vyhrazeném jízdním pruhu, pro něž je tento jízdni pruh vyhrazen.</p>




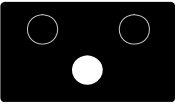
Číslo	Vyobrazení	Název, význam a užití
S 2		<p><b>Tříbarevná soustava se směrovými signály</b></p> <p>S 2a – Signál se směrovou šipkou s červeným světlem "Stůj!"</p> <p>S 2b – Signál se směrovou šipkou se žlutým světlem "Pozor!"</p> <p>S 2c – Signál se směrovou šipkou se zeleným světlem "Volno"</p> <p>Signály znamenají pro řidiče povinnost zastavit vozidlo nebo možnost pokračovat v jízdě jen ve směru, kterým šipka ukazuje.</p> <p>Směřuje-li zelená šipka vlevo, neplatí pro odbočování vlevo povinnost dát přednost v jízdě protijedoucím motorovým i nemotorovým vozidlům, jezdcům na zvířeti, protijedoucím organizovaným útvarům chodců a průvodcům hnaných zvířat se zvířaty, tramvajím jedoucím v obou směrech a vozidlům jedoucím ve vyhrazeném jízdním pruhu, pro něž je tento jízdni pruh vyhrazen.</p>
S 3		<p><b>Tříbarevná soustava s kombinovanými směrovými signály</b></p> <p>S 3a – Signál s kombinovanou směrovou šipkou s červeným světlem "Stůj!"</p> <p>S 3b – Signál s kombinovanou směrovou šipkou se žlutým světlem "Pozor!"</p> <p>S 3c – Signál s kombinovanou směrovou šipkou se zeleným světlem "Volno"</p> <p>Signály znamenají pro řidiče povinnost zastavit vozidlo nebo možnost pokračovat v jízdě jen ve směru, kterým šipka ukazuje.</p> <p>Směřuje-li zelená šipka vpravo, neplatí pro odbočování vpravo povinnost dát přednost v jízdě vozidlům jedoucím ve vyhrazeném jízdním pruhu (po pravé straně), pro něž je tento jízdni pruh vyhrazen, a povinnost dát přednost v jízdě i tramvajím tam, kde je povolena jízda podél tramvaje vlevo.</p>
S 4		<p><b>Signál žlutého světla ve tvaru chodce</b></p> <p>Signály „Signál žlutého světla ve tvaru chodce“, „Signál žlutého světla ve tvaru cyklisty“ nebo „Signál žlutého světla ve tvaru chodce a cyklisty“, jimiž je doplněn signál se zelenou šipkou směřující vpravo nebo vlevo, upozorňují řidiče, že při jízdě směrem, kterým tato šipka ukazuje, křížuje směr chůze přecházejících chodců, směr jízdy přejíždějících cyklistů nebo směr chůze přecházejících chodců a směr jízdy přejíždějících cyklistů.</p>

Číslo	Vyobrazení	Název, význam a užití
S 5		<p><b>Doplňková zelená šipka</b></p> <p>Šipka svítící současně se signálem s červeným světlem "Stůj!" nebo se žlutým světlem "Pozor!" znamená pro řidiče možnost pokračovat v jízdě jen ve směru, kterým šipka nebo šipky ukazují; přitom <b>řidič musí dát přednost v jízdě vozidlům a jezdcům na zvířatech jedoucím ve volném směru a útvarům chodců jdoucím ve volném směru; přitom nesmí ohrozit ani omezit přecházející chodce.</b></p>
S 6		<p><b>Signál pro opuštění křižovatky</b></p> <p>Je-li signál umístěný v protilehlém rohu křižovatky, neplatí pro odbočování vlevo povinnost dát přednost v jízdě protijedoucím motorovým i nemotorovým vozidlům, jezdcům na zvířeti, protijedoucím organizovaným útvarům chodců a průvodcům hnaných zvířat se zvířaty, tramvajím jedoucím v obou směrech a vozidlům jedoucím ve vyhrazeném jízdním pruhu, pro něj je tento jízdni pruh vyhrazen.</p>
S 7		<p><b>Přerušované žluté světlo</b></p> <p>Signál je ve tvaru plného světla, může být i ve tvaru signálu „Signálu žlutého světla ve tvaru chodce“, „Signálu pro cyklisty „Pozor!““ nebo „Signálu pro chodce a cyklisty „Pozor!““ v případě, že je nutno zvlášť upozornit na přecházející chodce anebo přejíždějící cyklisty ve volném směru.</p> <p><u>Signál lze použít i ve tvaru světelné rampy ze tří až pěti světél umístěných na vozidle vodorovně vedle sebe. Při střídavém blikání sudých a lichých světél upozorňuje na potřebu dbýt zvýšené opatrnosti, postupný řetězec směřující na levou nebo pravou stranu ukazuje řidiči, kterým směrem má překážku objet.</u></p> <p></p>
S 8a		<p><b>Zakázaný vjezd vozidel do jízdniho pruhu</b></p> <p>Svítl-li nad jízdniím pruhem tento signál, nesmí řidič tento jízdni pruh užít; to znamená, že do něho nesmí vjíždět, ani do něho následně přejíždět.</p>
S 8b		<p><b>Volný vjezd vozidel do jízdniho pruhu</b></p> <p>Svítl-li nad jízdniím pruhem tento signál, smí řidič tento jízdni pruh užít.</p>
S 8c		<p><b>Světelná šipka vlevo</b></p> <p>Šipka znamená, že řidič musí opustit jízdni pruh nebo objet překážku vlevo.</p>

**Odstraněno:** (přecházející příčně pozemní komunikaci, po které ke křižovatce přijíždí)

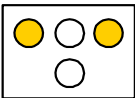
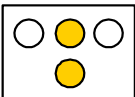
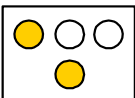
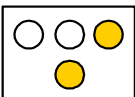
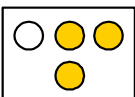
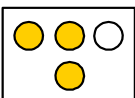
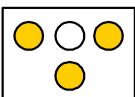


Číslo	Vyobrazení	Název, význam a užití
S 8d		<b>Světelná šipka vpravo</b> Šipka znamená, že řidič musí opustit jízdní pruh nebo objet překážku vpravo.
S 8e		<b>Světelný kříž</b> Signál označuje překážku provozu na pozemních komunikacích vedle vozovky.
S 9a S 9b		<b>Dvoubarevná soustava se signály pro chodce</b> S 9a – Signál pro chodce se znamením "Stůj!" chodec nesmí vstupovat na vozovku, rozsvítí-li se poté signál "Signál pro chodce se znamením Stůj!", v době, kdy se již chodec nachází na „přechodu pro chodce“ nebo na vozovce v „místě pro přecházení“, smí chodec dokončit přecházení, S 9b – Signál pro chodce se znamením "Volno" chodec může přecházet vozovku.
S 10a S 10b S 10c		<b>Tříbarevná soustava se signály pro cyklisty</b> S 10a – Signál pro cyklisty se znamením "Stůj!" S 10b – Signál pro cyklisty se znamením "Pozor!" S 10c – Signál pro cyklisty se znamením "Volno" je-li sestava umístěna u přejezdu pro cyklisty, platí pro cyklisty obdobně jako pro chodce signály umístěné na druhé straně pozemní komunikace (na druhé straně přejezdu pro cyklisty).
S 11a S 11b S 11c		<b>Tříbarevná soustava se signály pro chodce a cyklisty</b> S 11a – Signál pro chodce a cyklisty se znamením "Stůj!" S 11b – Signál pro chodce a cyklisty se znamením "Pozor!" S 11c – Signál pro chodce a cyklisty se znamením "Volno" je-li sestava umístěna u přejezdu pro cyklisty přimknutého k přechodu pro chodce, platí pro cyklisty stejně jako pro chodce signály umístěné na druhé straně pozemní komunikace.
S 12a		<b>Rychlostní signál s proměnným signálním znakem</b> řidič je tímto signálem informován o tom jakou rychlostí by měl jet, aby k dalšímu světelnému signálu „Volno“ dojel plynule a bez zastavení.

Číslo	Vyobrazení	Název, význam a užití
S 12b		<p><b>Rychlostní signál s více signálními znaky</b></p> <p>řidič je rozsvícením příslušného rychlostního signálu informován o tom jakou rychlostí by měl jet, aby k dalšímu světelnému signálu „Volno“ dojel plynule a bez zastavení.</p>
S 13		<p><b>Signál dvou vedle sebe umístěných střídavě přerušovaných červených světel</b></p> <p>signál střídavě přerušovaných červených světel znamená pro řidiče povinnost zastavit vozidlo před světelným signalizačním zařízením.</p>
S 14a		<p><b>Dvě červená střídavě přerušovaná světla signálu přejezdového zabezpečovacího zařízení</b></p> <p>Řidič <b>nesmí vjíždět na železniční přejezd</b>, je-li dávana výstraha dvěma červenými střídavě přerušovanými světly signálu přejezdového zabezpečovacího zařízení,</p>
S 14b		<p><b>Přerušované bílé světlo signálu přejezdového zabezpečovacího zařízení</b></p> <p>svítí-li přerušované bílé světlo signálu přejezdového zabezpečovacího zařízení, neplatí pro řidiče povinnost nevjíždět na železniční přejezd v případech, že je již vidět nebo slyšet přijíždějící vlak nebo jiné drážní vozidlo nebo je-li slyšet jeho houkání nebo pískání.</p> <p><b>POZOR! Povinnost řidiče počínat si před železničním přejezdem zvlášť opatrně a zejména se přesvědčit, zda může železniční přejezd bezpečně přejet, není dotčena!</b></p>

**Komentář:** ZRUŠIT? Můžu teda jet 50?

**2. Signály pro tramvaje (případně pro autobusy městské hromadné dopravy osob nebo trolejbusy v jízdních pruzích pro ně vyhrazených)**

Číslo	Vyobrazení	Druhy, význam a užití
S 15a		Stůj
S 15b		Jízda přímo
S 15c		Jízda vlevo
S 15d		Jízda vpravo
S 15e		Jízda přímo a vpravo
S 15f		Jízda přímo a vlevo
S 15g		Jízda vpravo a vlevo

**Poznámka:**

● – Světelné pole (čočka) svítí




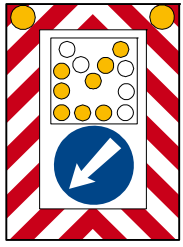



Příloha č. 10 k vyhlášce č. .../2015 Sb.

Dopravní zařízení

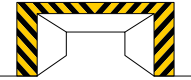
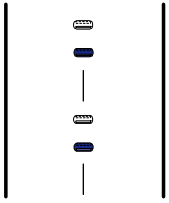




Číslo	Vyobrazení	Název, význam a užití
Z 1		<b>Dopravní kužel</b> Dopravní kužely umístěné v řadě za sebou podle svého umístění plní funkci podélné čáry souvislé nebo vodící čáry, a to i tehdy, jsou-li umístěny na jiné podélné čáře. Mohou též vymezovat plochu, do níž je zakázáno vjíždět.
Z 2		<b>Zábrana pro označení uzavírky</b> Zábrana se používá zejména k vyznačení úplné uzavírky pozemní komunikace nebo k vyznačení ohrazení pracoviště.
Z 3		<b>Vodící tabule</b> Vodící tabule označuje zejména nebezpečnou zatáčku, v níž musí řidič výrazně snížit rychlost jízdy, a usměrňuje provoz ve směru šipek. Pokud je nutno na zatáčku zvlášť upozornit, může být bílá barva nahrazena žlutozelenou fluorescenční barvou. Tabule může být i v provedení jedné šipky.
Z 4a Z 4b		<b>Směrovací deska (se šikmými pruhy se sklonem vlevo)</b> <b>Směrovací deska (se šikmými pruhy se sklonem vpravo)</b> Směrovací desky se šikmými pruhy usměrňují provoz ve směru sklonu šikmých pruhů.
Z 4c		<b>Směrovací deska (středová)</b> Směrovací deska středová usměrňuje provoz po obou stranách desky.
Z 4d Z 4e		<b>Směrovací deska (se šipkou doleva)</b> <b>Směrovací deska (se šipkou doprava)</b> Směrovací desky se šipkou usměrňují provoz ve směru šipky.
Z 5a Z 5b		<b>Vodící deska (se šikmými pruhy se sklonem vlevo)</b> <b>Vodící deska (se šikmými pruhy se sklonem vpravo)</b> Vodící desky usměrňují provoz ve směru sklonu šikmých pruhů.

**Odstraněno:** nebo sestavy jednotlivých šipek umístěných za sebou.



**Komentář:** Zrušit?

Číslo	Vyobrazení	Název, význam a užití
Z 5c		<b>Vodící deska (středová se šikmými pruhy)</b> Vodící deska usměrňuje provoz po obou stranách desky.
Z 5d		<b>Vodící deska (středová s vodorovnými pruhy)</b> Vodící deska odděluje jízdní pruhy a plní funkci podélné čáry souvislé.
Z 6a Z 6b		<b>Velká zvýrazňující deska</b> <b>Malá zvýrazňující deska</b> Zvýrazňující desky zvýrazňují nebo nahrazují podélnou čáru souvislou zpravidla přechodného vodorovného dopravního značení.
Z 7		<b>Pojízdňá uzavírková tabule</b> Tabule se používá zejména ke krátkodobému označení překážky provozu na pozemních komunikacích, uzavírky jízdního pruhu nebo statického či pohyblivého pracovního místa na pozemní komunikaci. <u>V nezměněné nebo sklopené podobě se tabule použije i pro příjezd k označovanému místu ze stanoviště a pro návrat zpět na stanoviště.</u>
Z 8a		<b>Zastavovací terč (pro policisty)</b>
Z 8b		<b>Zastavovací terč (pro jiné osoby)</b>
Z 8c		<b>Směrovka</b>

Odstraněno:




Číslo	Vyobrazení	Název, význam a užití
Z 9		<b>Žluté a černé pruhy</b> Pruhy označují trvalou překážku na pozemní komunikaci.
Z 10		<b>Dopravní knoflíky</b> Knoflíky doplňují nebo zvýrazňují vodorovné dopravní značky. Dopravní knoflíky doplňující podélnou čáru nebo vodící čáru jsou barvy bílé. Na mostech a úsecích se zvýšeným nebezpečím častého výskytu náledí lze užit i knoflíky barvy modré. Náhradou za podélnou čáru přechodného vodorovného dopravního značení lze užit sestavy dopravních knoflíků barvy žluté nebo oranžové.
Z 11a Z 11b		<b>Směrový sloupek (bílý levý)</b> <b>Směrový sloupek (bílý pravý)</b> Sloupky (patníky) označují okraj pozemní komunikace.
Z 11c Z 11d		<b>Směrový sloupek (červený levý)</b> <b>Směrový sloupek (červený pravý)</b> Sloupky vyznačují vyústění účelové komunikace na jinou pozemní komunikaci.
Z 11e Z 11f		<b>Směrový sloupek (modrý levý)</b> <b>Směrový sloupek (modrý pravý)</b> Sloupky označují úsek pozemní komunikace, kde hrozí zvýšené nebezpečí námrazy.
Z 11g		<b>Směrový sloupek (červený kulatý)</b> Sloupek lze použít jako náhradu za levé a pravé červené směrové sloupky k vyznačení vyústění účelové komunikace.

**Odstraněno:** Ve zmenšeném provedení se používají také na svodidlech nebo zábradlích mostů.

Číslo	Vyobrazení	Název, význam a užití
Z 11e		<p><b>Směrový sloupek (zelený kulatý) – baliseta</b></p> <p>Sloupek se používá při usměrňování provozu a pro zdůraznění podélné čáry souvislé vodorovného dopravního značení.</p>
Z 12		<p><b>Krátký příčný práh</b></p> <p>Práh vytváří krátkou umělou nerovnost na vozovce (zpomalovací práh) a je zpravidla označen žlutočernými pruhy.</p>

Příloha č. 11 k vyhlášce č. .../2015 Sb.

Zařízení pro provozní informace

Číslo	Vyobrazení	Název, význam a užití
ZPI 1		<b>Nápisy</b> Zařízení slouží k zobrazování informací významných pro provoz na pozemních komunikacích. Informace se zobrazují pomocí textu nebo vhodného symbolu. Zařízení nebo jeho část může sloužit také jako proměnná dopravní značka.
ZPI 2		<b>Obsaditelnost parkoviště</b> Na zařízení se uvádí aktuální informace o tom, zda jsou na parkovišti volná parkovací místa (případně i jejich počet) nebo zda je parkoviště obsazené či uzavřené.
ZPI 3		<b>Teploměr</b> Zařízení zpravidla informuje a o teplotě vozovky a ovzduší.



**Příloha č. 12 k vyhlášce č. .../2015 Sb.**

**Vzor žádosti o udělení výjimky z omezení jízdy některých vozidel**

**ŽÁDOST O UDĚLENÍ VÝJIMKY**

**z omezení jízdy některých vozidel**

(podle § 43 odst. 1 a 2 zákona č. 361/2000 Sb.)

V ..... dne .....

Č.j. ....

Žadatel: .....

.....  
*jméno, příjmení a trvalý pobyt fyzické osoby nebo obchodní firma (název), identifikační číslo a sídlo právnické osoby*

Územní rozsah, popřípadě trasa, po níž se vozidlo bude pohybovat:

.....  
.....

Výjimka je požadována v době od ..... do .....

pro vozidlo státní poznávací značky: .....

.....  
*druh, tovární značka a typ vozidla, pro něž je výjimka vydávána*

Účel a zdůvodnění výjimky:

.....  
.....

Provozovatel vozidla, není-li sám žadatelem: .....

.....  
*jméno, příjmení a trvalý pobyt fyzické osoby nebo obchodní firma (název), identifikační číslo a sídlo právnické osoby*

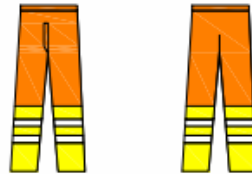
.....  
podpis žadatele

Příloha č. 13 k vyhlášce č. .../2015 Sb.

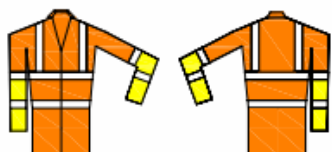
Příklady vyobrazení výstražných oděvů




**Blůza**



**Kalhoty**



**Kabát**



**Kalhoty se šlemi**



**Tričko**








**Krátké kalhoty**



**Vesta**

**Speciální označení vozidel a parkovací průkaz označující vozidlo přepravující osobu těžce zdravotně postiženou**

**1. Speciální označení vozidel**

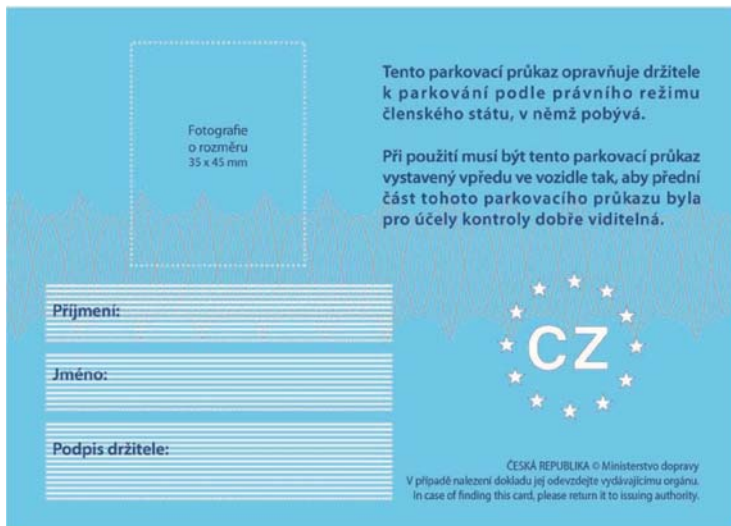
Číslo	Vyobrazení	Název, význam a užití
O 2		Označení vozidla řízeného osobou sluchově postiženou
O 3		Označení vozidla řízeného řidičem začátečníkem
O 4		Označení autobusu přepravujícího děti
O 5		Označení vozidla lékaře konajícího návštěvní službu
O 6		<b>Piktogram upozorňující na povinnost používat zádržný bezpečnostní systém stanovený pro vozidla kategorií M2 a M3 (malé a velké autobusy)</b> Pro přepravované osoby jsou stejně závazné i piktogramy provedené v jiné grafické podobě, ze kterých smysluplně vyplývá povinnost "zapnout bezpečnostní pás" a které jsou umístěny na bočním zasklení autobusů, případně světelný panel umístěný v přední části autobusu a viditelný ze všech sedadel.

## 2. Parkovací průkaz označující vozidlo přepravující osobu těžce zdravotně postiženou

### Vyobrazení přední strany



### Vyobrazení zadní strany



07

Parkovací průkaz označující vozidlo přepravující osobu těžce zdravotně postiženou má rozměry 106 x 148 mm a je opatřen vodoznakem se vzorem "lipové lístky". Údaje o držiteli musí být vyplněny strojovým způsobem nebo hůlkovým písmem při použití světlostálé fixy o síle 0,5 mm. Po vyplnění a připevnění fotografie je papírový průkaz laminován ochrannou folií.

Příloha č. 15 k vyhlášce č. .../2015 Sb.

Vyobrazení pokynů policisty při řízení provozu na pozemních komunikacích

Vyobrazení	Význam
	<p>"Stůj!" pro řidiče přijíždějící směrem k čelu nebo k zádům policisty.</p>
	<p>"Pozor!" pro všechny řidiče.</p>
	<p>"Volno!" pro řidiče přijíždějící směrem k pravému nebo levému boku policisty.</p>
	<p>"Stůj!" pro řidiče přijíždějící směrem k zádům a pravému boku policisty. „Volno“ 1. pro řidiče přijíždějící směrem k levému boku policisty odbočující vpravo nebo vlevo. 2. pro řidiče přijíždějící směrem k čelu policisty, pokud odbočuje vpravo. 3. pro chodce přecházející za zády policisty.</p>
	<p>"Zpomal!"</p>
	<p>"Zrychli!"</p>

Příloha č. 16 k vyhlášce č. .../2015 Sb.

Vzor pověření příslušníka

**POVĚŘENÍ**

**k řízení provozu na pozemních komunikacích**

V ..... dne .....

Č.j. ....

Na základě § 75 odst. 7 zákona č. 361/2000 Sb., o provozu na pozemních komunikacích a o změnách některých zákonů, ve znění pozdějších předpisů, se pan / paní

hodnost, jméno a příjmení: .....

**pověřuje**

řízením provozu na pozemních komunikacích v místě nebo úseku:

.....  
.....

Úkolem jmenovaného při řízení provozu je:

.....  
.....

Pověření platí od ..... do .....

.....  
podpis

*jméno, příjmení a funkce  
osoby, která pověření vydala*

„otisk razítka“

Příloha č. 17 k vyhlášce č. .../2015 Sb.

**Vzor pověření obecního úřadu obce s rozšířenou působností**

*Hlavička obecního úřadu  
obce s rozšířenou působností*

**POVĚŘENÍ**

**k zajištění bezpečného přechodu dětí a mládeže**

V ..... dne .....

Č.j. ....

Na základě § 79 odst. 1 písm. j) zákona č. 361/2000 Sb., o provozu na pozemních komunikacích a o změnách některých zákonů, ve znění pozdějších předpisů, se pan / paní

jméno a příjmení: ..... datum narození: .....

trvale bytem: .....

**pověřuje**

zajištěním bezpečného přechodu dětí a školní mládeže v místě:

.....  
.....


a to v době od ..... do .....




Pověření je platné do: .....



.....  
podpis





*jméno a příjmení oprávněného zaměstnance  
obecního úřadu obce s rozšířenou působností*

„otisk razítka“


IS 10b		<p><b>Návěst změny směru jízdy</b></p> <p>Značka informuje zejména o změně směru jízdy na pozemní komunikaci nebo o způsobu průjezdu místa na pozemní komunikaci, případně o vzdálenosti k takovému místu a vyznačuje počet a uspořádání jízdnic pruhů.</p>
--------	---	---

IS 19b		<p><b>Směrová tabule pro cyklisty (s dvěma cíli)</b></p> <p>Značka informuje o směru a vzdálenosti v kilometrech k vyznačeným cílům cyklistické trasy a o čísle (případně jiném označení) této trasy.</p>
IS 19c		<p><b>Směrová tabule pro cyklisty (s jedním cílem)</b></p> <p>Značka informuje o směru a vzdálenosti v kilometrech k vyznačenému cíli cyklistické trasy a o čísle (případně jiném označení) této trasy.</p>
IS 19d		<p><b>Směrová tabule pro cyklisty (s dvěma cíli)</b></p> <p>Značka informuje o směru a vzdálenosti v kilometrech k vyznačeným cílům cyklistické trasy a o čísle (případně jiném označení) této trasy.</p>

IS 21b		<p><b>Směrová tabulka pro cyklisty</b></p> <p>Značka informuje o směru průběhu a o čísle (případně jiném označení) cyklistické trasy.</p>
IS 21c		<p><b>Směrová tabulka pro cyklisty</b></p> <p>Značka informuje o směru průběhu a o čísle (případně jiném označení) cyklistické trasy.</p>

IS 22b		<p><b>Označení názvu ulice</b></p> <p>Značka informuje o názvu, průběhu a směru k vyznačené ulici.</p>
IS 22c		<p><b>Označení názvu ulice</b></p> <p>Značka informuje o názvu, průběhu a směru k vyznačené ulici.</p>
IS 22d		<p><b>Označení názvu ulice</b></p> <p>Značka informuje o názvu, průběhu a směru k vyznačené ulici.</p>
IS 22e		<p><b>Označení názvu ulice</b></p> <p>Značka informuje o názvu, průběhu a směru k vyznačené ulici.</p>



IS 22f		<b>Označení názvu ulice</b> Značka informuje o názvu, průběhu a směru k vyznačené ulici.
--------	---	---

Stránka 59: [5] Odstraněno

Ján Skovajsa





9.6.2015 1:11 odp.

209		<b>Vozidlo s přívěsem</b>
-----	---	---------------------------

Stránka 60: [6] Odstraněno

Ján Skovajsa

9.6.2015 1:17 odp.

312		<b>Autodrom</b>
313		<b>Hřbitov</b>
314		<b>Krematorium</b>
315		<b>Pošta</b>